

ГОСУДАРСТВЕННОЕ БЮДЖЕТНОЕ УЧРЕЖДЕНИЕ КУЛЬТУРЫ  
«ОБЛАСТНОЙ НАУЧНО-ПРОИЗВОДСТВЕННЫЙ ЦЕНТР ПО ОХРАНЕ  
ПАМЯТНИКОВ ИСТОРИИ И КУЛЬТУРЫ»

Научно-проектная документация  
Проект зон охраны объекта культурного наследия  
регионального значения  
«Братская могила советских воинов, погибших в период Сталинградской  
битвы», 1942-1943 гг., расположенного по адресу: Волгоградская область,  
Светлоярский район, с. Ивановка, кладбище.

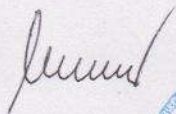
Волгоград 2015 г.

Договор №2ПЗО/2015 от 15 мая 2015 г.

Заказчик Администрация Кировского сельского поселения Светлоярского муниципального района Волгоградской области

Исполнитель ГБУК ОНПЦ по охране памятников

И.о. директора






Мальченко А.А.



М.П.

### Состав авторского коллектива

Фамилия, И.О.	Должность	Участие
Попова А.С.	Главный специалист ГБУК ОНПЦ по охране памятников	автор
Искакова Р.Г.	Главный специалист ГБУК ОНПЦ по охране памятников	автор

						Объект культурного наследия регионального значения «Братская могила советских воинов, погибших в период Сталинградской битвы», 1942 – 1943 гг. по адресу: Волгоградская область, Светлоярский район, с. Ивановка, кладбище				
Изм.	К.уч.	Лист	Недок	Подпись	Дата					
И.о директора	Мальченко А.А					Проект зон охраны		Стадия	Лист	Листов
								П		
Разработал	Попова А.С.				18.06.15			ГБУК «ОНПЦ по охране памятников»		
Разработал	Искакова Р.Г.				18.06.15					

## Содержание

№ п/ п	Наименование научно - проектной документации	Лист	При- меча- ние
1	<b>Введение.</b>		
2	<b>Исходно-разрешительная документация</b> - техническое задание к договору № 2 ПЗО/2015 от 15 мая 2015 года; -выкопировка Постановления Волгоградской област- ной Думы от 05.06.1997 г. № 62/706; - выкопировка из Закона Волгоградской области от 27 ноября 2006 г. N 1322-ОД - межевой план от 04.06.2014; - кадастровый паспорт от 25.06.2014. - проект границ территории объекта культурного насле- дия «Братская могила советских воинов, погибших в пе- риод Сталинградской битвы», 1942-1943 гг.		
3	<b>Материалы по обоснованию проекта зон охраны.</b>		
4	<b>Ландшафтный анализ территории.</b> Пояснительная записка Графическая часть		
5	<b>Историко-культурный опорный план.</b> Пояснительная записка: Историко-градостроительная записка. Библиография. Графическая часть: - место проведения работ; - ситуационная схема; -историко-культурный опорный план.		
6	<b>Проект зон охраны.</b> Пояснительная записка: - проектное зонирование охраняемых территорий; - режим использования земель;		

						Проект зон охраны объекта культурного наследия регионального значения «Братская могила советских воинов, погибших в период Сталинградской битвы», 1942 – 1943 гг. по адресу: Волгоградская область, Светлоярский район, с. Ивановка, кладбище	Лист
Изм.	К. уч.	Лист	№ док.	Подпись	Дата		

	Графическая часть: - проект зон охраны.		
7	Приложение: - схема фотофиксации; - натурные фотографии современной градостроительной ситуации;		

						Проект зон охраны объекта культурного наследия регионального значения «Братская могила советских воинов, погибших в период Сталинградской битвы», 1942 – 1943 гг. по адресу: Волгоградская область, Светлоярский район, с. Ивановка, кладбище	Лист
Изм.	К. уч.	Лист	№ док.	Подпись	Дата		

## Введение

Проект зон охраны и градостроительного регламента объекта культурного наследия регионального значения «Братская могила советских воинов, погибших в период Сталинградской битвы» выполнен ГБУК «ОНПЦ по охране памятников истории и культуры» в рамках договора №2ПЗО/2015 от 15 мая 2015 г с Администрацией Кировского сельского поселения Светлоярского муниципального района Волгоградской области. В соответствии с Законом Волгоградской области от 27 ноября 2006 года №1322-ОД «О разграничении имущества, находящегося в муниципальной собственности, между муниципальным образованием Светлоярский муниципальный район и вновь образованными в его составе муниципальными образованиями надмогильное сооружение объекта культурного наследия регионального значения «Братская могила советских воинов, погибших в период Сталинградской битвы», 1942-1943 гг. передано в собственность Кировского поселения Светлоярского муниципального района (памятник инвентарный номер 110024).

Проект разработан на основании статьи 34 Федерального закона от 25.06.2002 г. № 73-ФЗ «Об объектах культурного наследия (памятниках истории и культуры) народов Российской Федерации» в соответствии с требованиями «Положения о зонах охраны объектов культурного наследия (памятников истории и культуры) народов Российской Федерации», утверждённого Постановлением Правительства РФ от 26 апреля 2008 г. № 315, закона Волгоградской области от 01.07.2009 г. № 1908-ОД «Об объектах культурного наследия (памятниках истории и культуры) народов Российской Федерации на территории Волгоградской области». При выполнении проекта использованы «Методические рекомендации. Разработка историко-архитектурных опорных планов и проектов зон охраны памятников истории и культуры исторических населённых мест». МК РСФСР, объединение «Росреставрация», Москва 1990 г.

При разработке схемы зонирования территории использованы материалы, предоставленные заказчиком.

						Проект зон охраны объекта культурного наследия регионального значения «Братская могила советских воинов, погибших в период Сталинградской битвы», 1942 – 1943 гг. по адресу: Волгоградская область, Светлоярский район, с. Ивановка, кладбище	Лист
Изм.	К. уч.	Лист	№ док.	Подпись	Дата		

Исходно-разрешительная документация

						Проект зон охраны объекта культурного наследия регионального значения «Братская могила советских воинов, погибших в период Сталинградской битвы», 1942 – 1943 гг. по адресу: Волгоградская область, Светлоярский район, с. Ивановка, кладбище	Лист
Изм.	К. уч.	Лист	№ док.	Подпись	Дата		



«Утверждаю»

Глава администрации Кировского  
сельского поселения

/Корявченко В.П./

2015 г.



«Согласовано»

И.О. директора ГБУК ОНПЦ по  
охране памятников  
истории и культуры

/Мальченко А.А./

2015 г.



### Техническое задание

на выполнение работ по разработке проекта территории, проекта зон охраны, режимов использования земель и градостроительных регламентов в границах данных зон объекта культурного наследия регионального значения «Братская могила советских воинов, погибших в период Сталинградской битвы» по адресу: Волгоградская область, Светлоярский район, с. Ивановка, кладбище

### 1. Общие сведения

#### 1.1. Полное наименование работ:

Разработка проекта территории, проекта зон охраны, режимов использования земель и градостроительных регламентов в границах данных зон объекта культурного наследия регионального значения «Братская могила советских воинов, погибших в период Сталинградской битвы» по адресу: Волгоградская область, Светлоярский район, с. Ивановка, кладбище

#### 1.2. Наименование и местонахождение объекта:

- «Братская могила советских воинов, погибших в период Сталинградской битвы» по адресу: Волгоградская область, Светлоярский район, с. Ивановка, кладбище

#### 1.3. Заказчик:

администрации Кировского сельского поселения Светлоярского муниципального района Волгоградской области

#### 1.4. Цель работ:

На основе историко-архивных и библиографических исследований, данных государственного кадастра недвижимости и материалов по обоснованию разработать проект границ территории и проект зон охраны, режимов использования земель и градостроительных регламентов в границах данных зон объекта культурного наследия с определением режимов использования.

#### 1.5. Задачи работ:

- определение и обоснование необходимого состава зон охраны объекта культурного наследия;
- определение и обоснование границ территории и зон охраны объекта культурного наследия;
- определение режимов использования земель и градостроительных регламентов в границах зон охраны объекта культурного наследия.

### 2. Нормативно-правовое основание для проектирования:

						Проект зон охраны объекта культурного наследия регионального значения «Братская могила советских воинов, погибших в период Сталинградской битвы», 1942 – 1943 гг. по адресу: Волгоградская область, Светлоярский район, с. Ивановка, кладбище	Лист
Изм.	К. уч.	Лист	№ док.	Подпись	Дата		



- Федеральный Закон Российской Федерации № 73-ФЗ от 25.06.2002 г. «Об объектах культурного наследия (памятников истории и культуры) народов Российской Федерации».
- Градостроительный кодекс Российской Федерации от 29.12.2004 г. №190-ФЗ.
- Земельный кодекс Российской Федерации от 25.10.2001 г., № 136-ФЗ.
- Положение о зонах охраны объектов культурного наследия (памятников истории и культуры) народов Российской Федерации», утверждённое Постановлением Правительства РФ от 26 апреля 2008 г. № 315.
- Постановление Волгоградской областной Думы от 05.06.1997 г. «О постановке на государственную охрану памятников истории и культуры Волгоградской области».

### 3. Исходные данные для выполнения работ:

1. Правоустанавливающие документы.
2. Топографическая съёмка территории М 1:500, М 1:1000.

### 4. Состав проектной документации:

- 4.1. Проект границ территории объекта культурного наследия.
- 4.2. Проект границ зон охраны объектов культурного наследия, содержащее текстовое описание устанавливаемых границ зон охраны с привязкой к местности.
- 4.3. Проект режимов использования земель и градостроительных регламентов.

### 5. Содержание проектной документации:

Научно-проектная документация выполняется и оформляется в соответствии с Положением о зонах охраны объектов культурного наследия (памятников истории и культуры) народов Российской Федерации, утвержденным Постановлением Правительства Российской Федерации от 26.04.2008 № 315.

6.1. Проект зон охраны должен быть представлен документацией в текстовой форме и в виде карт (схем), содержащей описание границ проектируемых зон и границ территорий объектов культурного наследия, проекты режимов использования земель и градостроительных регламентов в границах данных зон.

6.2. Состав, границ зон охраны объектов культурного наследия определяются Исполнителем самостоятельно, опираясь на анализ:

- результатов натурного исследования сопряженной с объектом культурного наследия территории;
- сведений о современном землепользовании на сопряженной с объектом культурного наследия территории.
- 6.3. Материалы по обоснованию границ территории объекта культурного наследия должны включать в себя:
  - сведения в текстовой форме и в виде карт (схем) о расположенных в границах проектируемых зон других объектах культурного наследия, их территориях;
  - сведения в текстовой форме и в виде карт (схем) о расположенных в границах проектируемых зон выявленных объектах культурного наследия;
  - ситуационные планы землепользования с указанием границ современного землепользования;
  - особенности сложившейся структуры землепользования и современной градостроительной ситуации;
  - сведения о существующих зданиях, строениях, инженерных сооружениях и других объектах капитального и временного строительства;
  - сведения о существующих природных объектах (водоёмы, холмы, овраги и зелёные насаждения) и иных природных объектах;
  - иные материалы, необходимые для обоснования проекта границы территории объекта культурного наследия.

6.4. Материалы по обоснованию проекта зон охраны объекта культурного наследия должны включать в себя:

						Проект зон охраны объекта культурного наследия регионального значения «Братская могила советских воинов, погибших в период Сталинградской битвы», 1942 – 1943 гг. по адресу: Волгоградская область, Светлоярский район, с. Ивановка, кладбище	Лист
Изм.	К. уч.	Лист	№ док.	Подпись	Дата		



- сведения в текстовой форме и в виде карт (схем) о расположенных в границах проектируемых зон других объектах культурного наследия, их территориях;
- сведения в текстовой форме и в виде карт (схем) о расположенных в границах проектируемых зон выявленных объектах культурного наследия;
- сведения в текстовой форме и в виде карт (схем) о визуальном восприятии объектов культурного наследия с основных видовых точек и смотровых площадок;
- сведения о композиционной связи с объектами культурного наследия природного ландшафта (в границах проектируемых зон), а также о сочетании в них определенных типов рельефа местности, водных объектов, почв, растительности;
- сведения о собственнике земельных участков и пользователях земельными участками, а также о правовом режиме использования земельных участков, в пределах которых располагаются объекты культурного наследия;
- фотоматериалы;
- иные материалы, необходимые для обоснования и разработки проекта зон охраны объекта культурного наследия.

6.4. Проект зон охраны должен содержать достоверную и полную информацию, позволяющую внести сведения в государственный кадастр недвижимости.

#### 7. Требования к предоставляемой документации:

7.1. Схема границ территории и зон охраны объекта культурного наследия с отображением основных видовых точек его визуального восприятия выполняется на топографической подоснове в масштабе 1: 500, 1:1000 (в цвете);

7.2. Дополнительно в электронном варианте весь проект предоставляется в формате «pdf».

7.3. Изображения (цветные фотографии) объектов культурного наследия (основных видовых точек их визуального восприятия), изготавливается с разрешением не менее 300 dpi (10x15 см). Распечатываются на листе формата А4 с аннотацией, включающей: наименование объекта, его элементов, деталей или фрагментов, направления съёмки.

#### 8. Заключительные требования:

8.1. Разработку координат поворотных (характерных) точек границы территории объекта культурного наследия и зон охраны Заказчик оплачивает дополнительно за свой счёт.

8.2. Заказчик в течение шести месяцев после приемки результатов работы организует проведение государственной историко-культурной экспертизы представленного Исполнителем проекта зон охраны объектов культурного наследия. В случае если при проведении экспертизы возникнут замечания к проектной документации, они должны быть устранены Исполнителем работ в необходимом объёме в течение двух месяцев с момента письменного уведомления его Заказчиком без дополнительной оплаты. Заказчик оплачивает услуги экспертов по проведению государственной историко-культурной экспертизы проекта зон охраны дополнительно за свой счёт.

8.3. После принятия нормативного акта комитета культуры Волгоградской области Заказчик оплачивает услуги по составлению землеустроительного плана для внесения сведений о зонах с особым условием использования территорий в государственный кадастр недвижимости.

Техническое задание составил:  
Главный специалист ГБУК ОНПЦ  
по охране памятников

*Р. Исакова*

Р.Г. Исакова

						Проект зон охраны объекта культурного наследия регионального значения «Братская могила советских воинов, погибших в период Сталинградской битвы», 1942 – 1943 гг. по адресу: Волгоградская область, Светлоярский район, с. Ивановка, кладбище	Лист
Изм.	К. уч.	Лист	№ док.	Подпись	Дата		



# ВОЛГОГРАДСКАЯ ОБЛАСТНАЯ ДУМА

## ПОСТАНОВЛЕНИЕ

от 05.06.97 № 62/706

О постановке на государственную охрану памятников истории и культуры Волгоградской области


В целях сохранения культурного наследия, обеспечения учета, сохранности, содержания, использования и реставрации памятников истории и культуры, в соответствии с Законом Российской Федерации от 9 октября 1992 г. № 3613-1 "Основы законодательства Российской Федерации о культуре" и с пунктом 15 статьи 45 Закона Российской Федерации от 5 марта 1992 г. № 2449-1 "О краевом, областном Совете народных депутатов и краевой, областной администрации" Волгоградская областная Дума постановляет:

утвердить прилагаемый список памятников истории и культуры Волгоградской области, подлежащих государственной охране, как памятники местного значения.

Председатель Волгоградской  
областной Думы

  
Л.В. Семергей

  
11.06.97



ОФСЕТ

  
11.06.97

						Проект зон охраны объекта культурного наследия регионального значения «Братская могила советских воинов, погибших в период Сталинградской битвы», 1942 – 1943 гг. по адресу: Волгоградская область, Светлоярский район, с. Ивановка, кладбище	Лист
Изм.	К. уч.	Лист	№ док.	Подпись	Дата		



Приложение  
к постановлению Волгоградской  
областной Думы  
от 05.06.97 № 62/706

Список  
памятников истории и культуры Волгоградской области,  
подлежащих государственной охране, как памятники  
местного значения

№ п/п	№ по районам	Наименование памятника	Дата сооружения	Автор	Адрес
1	2	3	4	5	6

Город Волгоград

Ворошиловский район

Памятники архитектуры и градостроительства

- |    |    |   |            |               |   |
|----|----|---|------------|---------------|---|
| 1. | 1. | Дом жилой купца Шлыкова и мехмастерская /инженерно-строительный институт/ | нач. XX в. | не установлен | ул.Академическая ,1<br>ул. Циолковского ,18 |
| 2. | 2. | 4-я женская гимназия (кинотеатр "Гвардеец")                               | нач. XX в. | не установлен | ул.Академическая ,3                         |

1	2	3	4	5	6
1688.	31.	Братская могила советских воинов, погибших в период Сталинградской битвы	1942-1943 гг.		ст-ция Чапурники, 300 м от конторы песочного карьера
1689.	32.	Братская могила советских воинов, погибших в период Сталинградской битвы	1942-1943 гг.		с. Червленое, у школы
1690.	33.	Братская могила советских воинов, погибших в период Сталинградской битвы	1942-1943 гг.		с. Ивановка, кладбище
1691.	34.	Братская могила советских воинов, погибших в период Сталинградской битвы	1942-1943 гг.		пос. Краснопартизанский
1692.	35.	Братская могила участников гражданской войны	1942-1943 гг.		ж.д. станция Канальная
1693.	36.	Братская могила советских воинов, погибших в период Сталинградской битвы	1942-1943 гг.		пос. Наримановка, зап. окраина
1694.	37.	Братская могила советских воинов, погибших в период Сталинградской битвы	1942-1943 гг.		лесополоса ТОО "Пригородное", Ворошиловский участок 7 лесничества
1695.	38.	Братская могила советских воинов, погибших в период Сталинградской битвы	1942-1943 гг.		пос. Садовый, во дворе школы

						Проект зон охраны объекта культурного наследия регионального значения «Братская могила советских воинов, погибших в период Сталинградской битвы», 1942 – 1943 гг. по адресу: Волгоградская область, Светлоярский район, с. Ивановка, кладбище	Лист
Изм.	К. уч.	Лист	№ док.	Подпись	Дата		

1	2	3	4	5	6
2643.	104.	Курганная группа у п. Кр.Яр-1 высотой до 2 м. - 2 кургана, III тыс. до н.э. - XIV в.н.э.			пкх. Красноярский
2644.	105.	Курганная группа у п. Кр.Яр-2 высотой до 1 м. - 2 кургана, III тыс. до н.э. - XIV в.н.э.			пкх. Красноярский
2645.	106.	Курганная группа у п. Кр.Яр-3 высотой до 1 м. - 2 кургана, высотой до 2 м. - 1 курган, III тыс. до н.э. - XIV в.н.э.			пкх. Красноярский
2646.	107.	Курган N1 у п. Кр.Яр Высота до 1 м. III тыс. до н.э. - XIV в.н.э.			пкх. Красноярский

Первый заместитель  
председателя Волгоградской  
областной Думы



С.И.Рябов

392

						Проект зон охраны объекта культурного наследия регионального значения «Братская могила советских воинов, погибших в период Сталинградской битвы», 1942 – 1943 гг. по адресу: Волгоградская область, Светлоярский район, с. Ивановка, кладбище	Лист
Изм.	К. уч.	Лист	№ док.	Подпись	Дата		



Закон Волгоградской области от 27 ноября 2006 г. N 1322-ОД  
"О разграничении имущества, находящегося в муниципальной  
собственности, между муниципальным образованием Светлоярский  
муниципальный район и вновь образованными в его составе  
муниципальными образованиями"

**Принят Волгоградской областной Думой 21 ноября 2006 года**

**Статья 1.** Утвердить согласно приложениям к настоящему Закону перечни безвозмездно передаваемого имущества, находящегося в муниципальной собственности Светлоярского муниципального района, в муниципальную собственность следующих вновь образованных в его составе муниципальных образований:

- 1) Светлоярское городское поселение (приложение 1);
- 2) Большечапурниковское сельское поселение (приложение 2);
- 3) Дубовоовражное сельское поселение (приложение 3);
- 4) Кировское сельское поселение (приложение 4);
- 5) Наримановское сельское поселение (приложение 5);
- 6) Приволжское сельское поселение (приложение 6);
- 7) Привольненское сельское поселение (приложение 7);
- 8) Райгородское сельское поселение (приложение 8);
- 9) Цацинское сельское поселение (приложение 9);
- 10) Червленовское сельское поселение (приложение 10).

**Статья 2.** Уполномоченный орган местного самоуправления муниципального района обязан передать, а уполномоченный орган городского, сельского поселения обязан принять имущество, указанное в приложениях к настоящему Закону, по балансовой стоимости по состоянию на 1 января 2006 года путем подписания передаточного акта в трехнедельный срок со дня вступления в силу настоящего Закона.

Право собственности на имущество у вновь образованных поселений, указанных в статье 1 настоящего Закона, возникает с момента подписания соответствующего передаточного акта.

**Статья 3.** Настоящий Закон вступает в силу по истечении 10 дней со дня его официального опубликования.

Волгоградской области

Глава администрации  
Н.К. Максюты

						Проект зон охраны объекта культурного наследия регионального значения «Братская могила советских воинов, погибших в период Сталинградской битвы», 1942 – 1943 гг. по адресу: Волгоградская область, Светлоярский район, с. Ивановка, кладбище	Лист
Изм.	К. уч.	Лист	№ док.	Подпись	Дата		

**Приложение 4**  
**к Закону Волгоградской области "О разграничении имущества,**  
**находящегося в муниципальной собственности, между муниципальным**  
**образованием Светлоярский муниципальный район и вновь образованными**  
**в его составе муниципальными образованиями"**

Перечень  
объектов муниципального имущества, находящихся в процессе  
разграничения в собственности Светлоярского муниципального района,  
но не отнесенных законодательством Российской Федерации к видам  
имущества, которое может находиться в собственности Светлоярского  
муниципального района, и по указанным причинам передаваемых  
Светлоярским муниципальным районом в порядке разграничения  
в собственность Кировского сельского поселения

N п/п	Идентификационный код предприятия в ОКПО	Коды признаков			Полное наименование предприятия, учреждения, имущества	Юридический адрес предприятия, учреждения, местонахождение имущества	Укрупненная специализация	Среднеписочная численность персонала за 2006 год, всего (человек)
		министерства, ведомства в ОКОГУ	территории в ОКATO	отрасли народного хозяйства в ОКВЭД				
1	2	3	4	5	6	7	8	9

X. Объекты культурного наследия (памятники истории и культуры) независимо от категории их историко-культурного значения в соответствии с законодательством Российской Федерации

1.					Памятник инвентарные номера 110023, 110024	Волгоградская область, Светлоярский район, с. Ивановка		
2.					Памятник инвентарный номер 110013	Волгоградская область, Светлоярский район, ст. Чапурники		
3.					Памятник героям ВОВ инвентарный номер 1380115	Волгоградская область, Светлоярский район, пос. им. Кирова, ул. Кирова		

XI. Имущество, предназначенное для развития на территории поселения физической культуры и массового спорта, - не передается

XII. Имущество, предназначенное для организации благоустройства и озеленения территории поселения, в том числе для обустройства мест общего пользования и мест массового отдыха населения, - не передается

XIII. Имущество, предназначенное для сбора и вывоза бытовых отходов и мусора, - не передается

XIV. Имущество, включая земельные участки, предназначенное для организации ритуальных услуг и содержания мест захоронения

1.					Кладбище инвентарный номер 110025	Волгоградская область, Светлоярский район, с. Ивановка		
2.					Кладбище инвентарный номер 110026	Волгоградская область, Светлоярский район, пос. им. Кирова		

XV. Имущество, предназначенное для официального опубликования (обнародования) муниципальных правовых актов, иной официальной информации, - не передается

						Проект зон охраны объекта культурного наследия регионального значения «Братская могила советских воинов, погибших в период Сталинградской битвы», 1942 – 1943 гг. по адресу: Волгоградская область, Светлоярский район, с. Ивановка, кладбище	Лист
Изм.	К. уч.	Лист	№ док.	Подпись	Дата		

<b>МЕЖЕВОЙ ПЛАН</b>		Всего листов 11	
		Заполняется специалистом органа кадастрового учета регистрационный № 44-04-103/2014/004-44	
<b>Титульный лист</b>		(подпись)	11.06.2014 (инициалы, фамилия)
		« <u>ЖУРАВЛЕВА А.А.</u> »	г. _____
<b>1. Межевой план подготовлен в результате выполнения кадастровых работ в связи с:</b> образованием земельного участка из земель, находящихся в государственной или муниципальной собственности, расположенного по адресу: Волгоградская область, Светлоярский район, с. Ивановка, в 380 м севернее МКОУ Ивановская СОШ.			
<b>2. Цель кадастровых работ:</b>			
<b>3. Сведения о заказчике кадастровых работ:</b>			
Администрация Светлоярского муниципального района Волгоградской области <small>(фамилия, имя, отчество (при наличии отчества) физического лица, полное наименование юридического лица, органа государственной власти, органа местного самоуправления, иностранного юридического лица с указанием страны его регистрации (инкорпорации))</small>			
Подпись  глава Светлоярского муниципального района Волгоградской области Коротков Б.Б.		Дата « <u>4</u> » <u>июня</u> 2014 г.	
Место для оттиска печати заказчика кадастровых работ			
<b>4. Сведения о кадастровом инженере:</b>			
Фамилия, имя, отчество (при наличии отчества) <u>Ватлина Наталья Николаевна</u>			
№ квалификационного аттестата кадастрового инженера <u>34-11-248</u>			
Контактный телефон <u>8(84477)62825</u>			
Почтовый адрес и адрес электронной почты, по которым осуществляется связь с кадастровым инженером <u>Волгоградская область, р.п. Светлый Яр, ул. Спортивная, 5</u>			
Сокращённое наименование юридического лица, если кадастровый инженер является работником юридического лица <u>МУП «Райземуправление»</u>			
Подпись 		Ватлина Н.Н.	
		Дата « <u>4</u> » <u>июня</u> 2014 г.	
Место для оттиска печати кадастрового инженера			

## МЕЖЕВОЙ ПЛАН

## Содержание

№ п/п	Разделы межевого плана	Номера листов
1	2	3
1	Исходные данные	3
2	Сведения о выполненных измерениях и расчётах	4
3	Сведения об образуемых земельных участках и их частях	5
4	Сведения о земельных участках, посредством которых обеспечивается доступ к образуемым или изменённым земельным участкам	7
5	Схема геодезических построений	8
6	Схема расположения земельных участков	9
7	Чертёж земельных участков и их частей	10
8	Приложение	—
—	Схема расположения земельного участка	—



**МЕЖЕВОЙ ПЛАН****Исходные данные****1. Перечень документов, использованных при подготовке межевого плана**

№ п/п	Наименование документа	Реквизиты документа
1	2	3
1	Кадастровый план территории	3434/300/12-72516 от 19.03.2014г.

**2. Сведения о геодезической основе, использованной при подготовке межевого плана**  
Система координат 1963 г.

№ п/п	Название пункта и тип знака геодезической сети	Класс геодезической сети	Координаты, м	
			X	Y
1	2	3	4	5
1	пп 9243	4 разряд	357384,92	398727,22
2	пп 9244	4 разряд	357444,30	398689,92

**3. Сведения о средствах измерений**

№ п/п	Наименование прибора (инструмента, аппаратуры)	Реквизиты сертификата прибора (инструмента, аппаратуры), при наличии такого сертификата	Реквизиты свидетельства о поверке прибора (инструмента, аппаратуры)
1	2	3	4
1	Тахеометр ЗТА 5	13910	Свидетельство о поверке №05.027321.11 выдано 18.08.2011 г.

**4. Сведения о наличии зданий, сооружений, объектов незавершенного строительства на исходных или изменённых земельных участках**

№ п/п	Кадастровый номер земельного участка	Кадастровые или иные номера зданий, сооружений, объектов незавершенного строительства, расположенных на земельном участке
1	2	3
1	—	—

**5. Сведения о частях исходных, изменённых или уточняемых земельных участков**

№ п/п	Кадастровый номер земельного участка	Учётные номера частей земельного участка
1	2	3
1	—	—

**МЕЖЕВОЙ ПЛАН****Сведения о выполненных измерениях и расчётах****1. Метод определения координат характерных точек границ земельных участков и их частей**

№ п/п	Кадастровый номер или обозначение земельного участка	Метод определения координат
1	2	3
1	33У1	Геодезический метод

**2. Точность положения характерных точек границ земельных участков**

№ п/п	Кадастровый номер или обозначение земельного участка	Формулы, примененные для расчёта средней квадратической погрешности положения характерных точек границ ( $M_t$ ), м
1	2	3
1	33У1	$M_t = \sqrt{m_s^2 + m_p^2 / p^2 * S^2 + m^2}$

**3. Точность положения характерных точек границ частей земельных участков**

№ п/п	Кадастровый номер или обозначение земельного участка	Учётный номер или обозначение части	Формулы, примененные для расчёта средней квадратической погрешности положения характерных точек границ ( $M_t$ ), м
1	2	3	4
1	—	—	—

**4. Точность определения площади земельных участков**

№ п/п	Кадастровый номер или обозначение земельного участка	Площадь (P), м <sup>2</sup>	Формулы, примененные для расчёта предельно допустимой погрешности определения площади земельного участка ( $\Delta P$ ), м <sup>2</sup>
1	2	3	4
1	33У1	9	$\Delta P = 3,5 \cdot M_t \cdot \sqrt{P_{\text{док}}} = 3,5 \cdot 0,3 \cdot \sqrt{9} = 3$

**5. Точность определения площади частей земельных участков**

№ п/п	Кадастровый номер или обозначение земельного участка	Учётный номер или обозначение части	Площадь (P), м <sup>2</sup>	Формулы, примененные для расчёта предельно допустимой погрешности определения площади части земельного участка ( $\Delta P$ ), м <sup>2</sup>
1	2	3	4	5
1	—	—	—	—



## МЕЖЕВОЙ ПЛАН

## Сведения об образуемых земельных участках и их частях

## 1. Сведения о характерных точках границ образуемых земельных участков

Обозначение земельного участка :ЗУ1

Обозначение характерных точек границы	Координаты, м		Средняя квадратическая погрешность положения характерной точки ( $M_t$ ), м	Описание закрепления точки
	X	Y		
1	2	3	4	5
n1	357378,83	398378,94	0,30	—
n2	357377,57	398381,75	0,30	—
n3	357374,75	398380,61	0,30	—
n4	357376,05	398377,81	0,30	—
n1	357378,83	398378,94	0,30	—

## 2. Сведения о частях границ образуемых земельных участков

Обозначение земельного участка :ЗУ1

Обозначение части границы		Горизонтальное проложение (S), м	Описание прохождения части границы
от т.	до т.		
1	2	3	4
n1	n2	3,08	—
n2	n3	3,04	—
n3	n4	3,09	—
n4	n1	3,00	—

## 3. Сведения о местоположении границ частей образуемых земельных участков

Обозначение земельного участка :ЗУ1

Учётный номер или обозначение части —

Обозначение характерных точек границы	Координаты, м		Средняя квадратическая погрешность положения характерной точки ( $M_t$ ), м	Описание закрепления точки
	X	Y		
1	2	3	4	5
—	—	—	—	—

## 4. Общие сведения об образуемых земельных участках

Обозначение земельного участка :ЗУ1

№ п/п	Наименование характеристик земельного участка	Значение характеристики
1	2	3
1	Адрес земельного участка или его местоположение	Волгоградская область, Светлоярский район, с. Ивановка, в 380 м севернее МКОУ Ивановская СОШ.
2	Категория земель	Земли населенных пунктов
3	Вид разрешенного использования	братская могила советских воинов, погибших в период Сталинградской битвы
4	Площадь земельного участка $\pm$ величина погрешности определения площади ( $P \pm \Delta P$ ), $m^2$	$9 \pm 3$
5	Предельный минимальный и максимальный размер земельного участка ( $P_{мин}$ ) и ( $P_{макс}$ ), $m^2$	—
6	Кадастровые или иные номера зданий, сооружений, объектов незавершенного строительства, расположенных на земельном участке	—
7	Иные сведения	—

**МЕЖЕВОЙ ПЛАН****Сведения об образуемых земельных участках и их частях****5. Общие сведения о частях образуемых земельных участков**

Обозначение земельного участка :ЗУ1

№ п/п	Учётный номер или обозначение части	Площадь (Р), м <sup>2</sup>	±ΔР, м <sup>2</sup>	Характеристика части
1	2	3	4	5
—	—	—	—	—




**МЕЖЕВОЙ ПЛАН**

**Сведения о земельных участках, посредством которых обеспечивается доступ к образуемым или изменённым земельным участкам**

№ п/п	Кадастровый номер или обозначение земельного участка, для которого обеспечивается доступ	Кадастровый номер или обозначение земельного участка, посредством которого обеспечивается доступ
1	2	3
1	3У1	Земли (земельные участки) общего пользования

# МЕЖЕВОЙ ПЛАН

## Схема геодезических построений

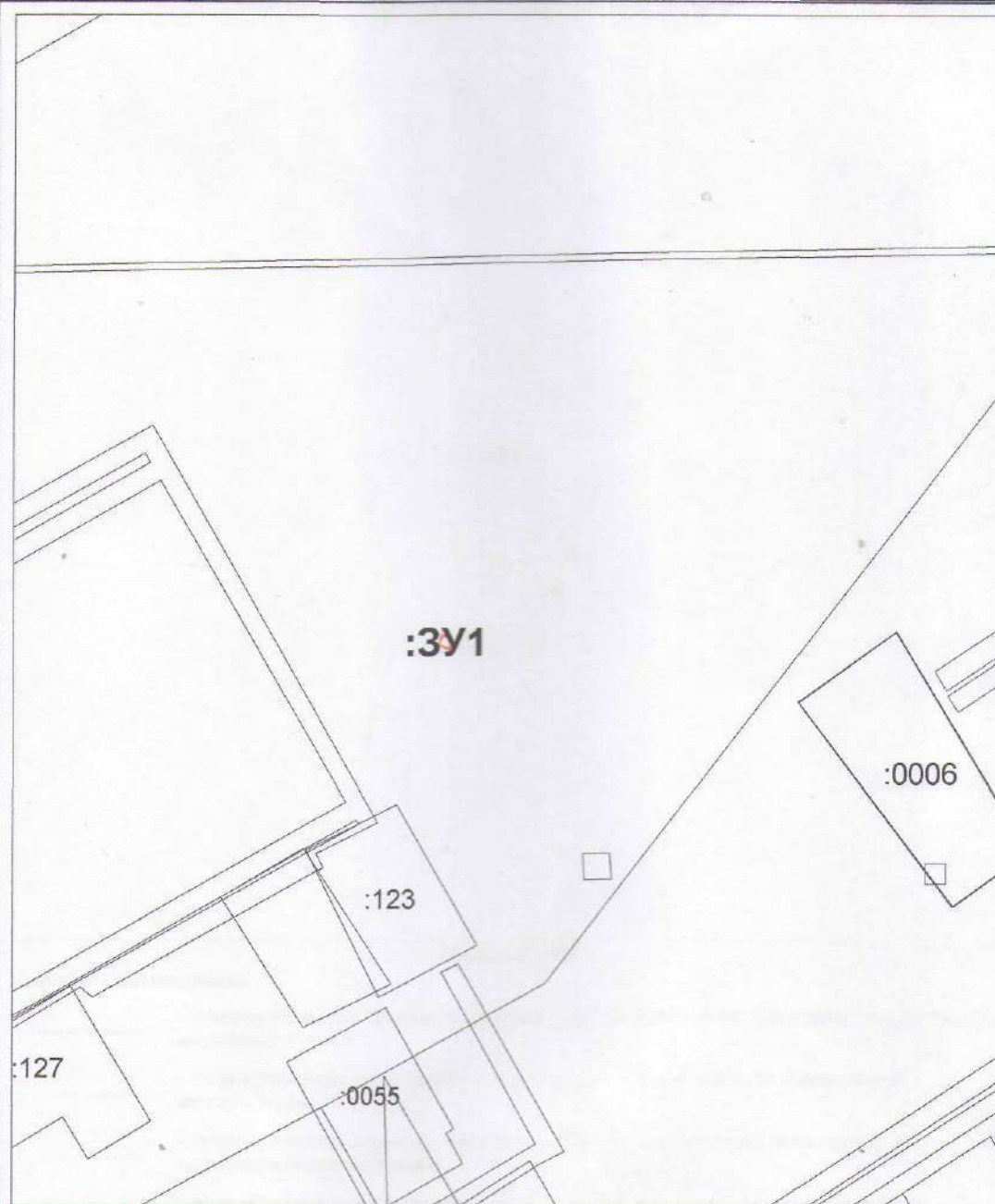


### Условные обозначения:

	— характерная точка границы земельного участка, взятая из ГКН,		— существующая часть границы земельного участка или части земельного участка,
	— характерная точка границы земельного участка, установленная при проведении кадастровых работ,		— вновь образованная часть границы земельного участка или части земельного участка,
	— точка стояния теодолита,		— теодолитный ход,
	— пункт опорной межевой сети,		— направление координирования поворотных точек границ участка,
	— пункт съёмочного обоснования,		— расстояние от пункта ГГС до базовой станции,
	— базовая станция GPS,		— расстояние от базовой станции до объекта,
	— межевой знак,		— базис привязки GPS к пунктам ГГС.

## МЕЖЕВОЙ ПЛАН

## Схема расположения земельных участков



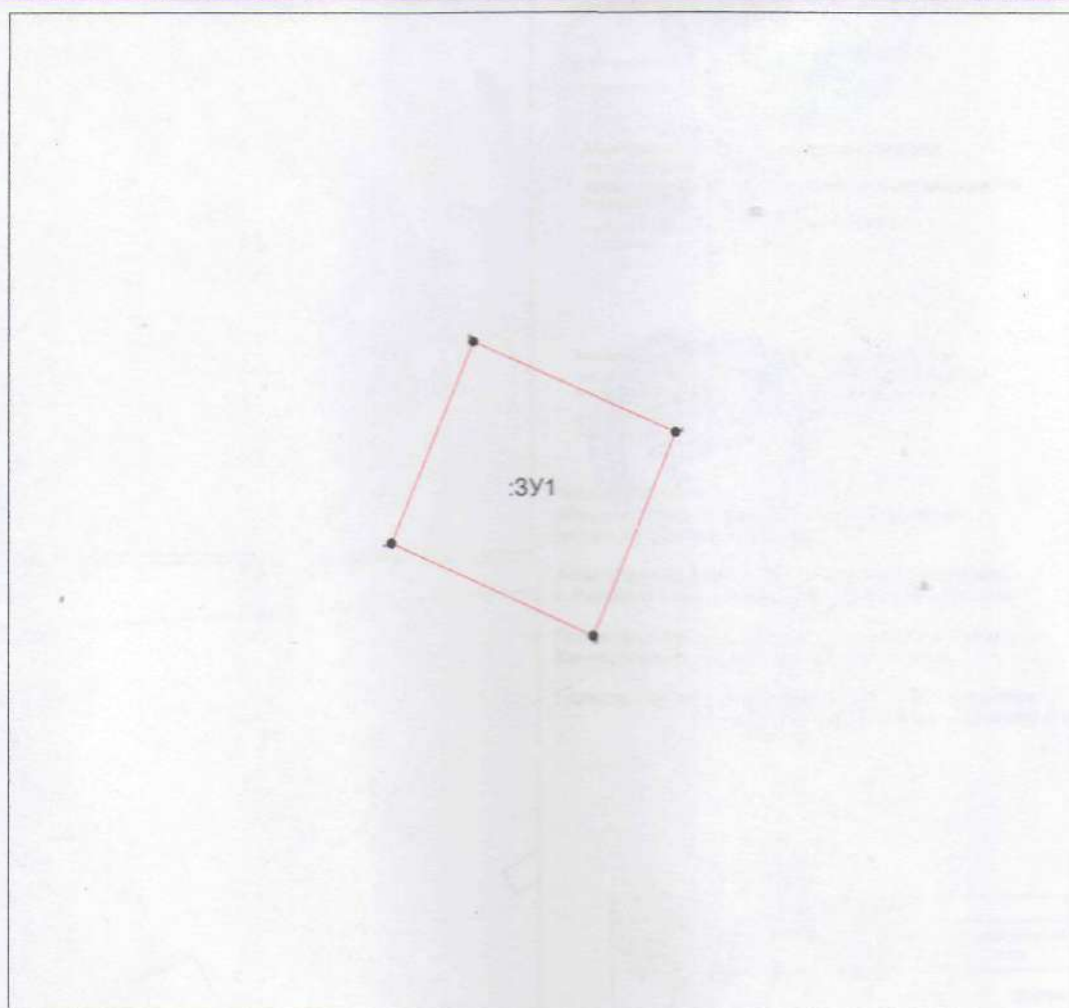
## Условные обозначения:

- граница существующего участка,
- граница формируемого участка,
- граница кадастрового квартала.

						Проект зон охраны объекта культурного наследия регионального значения «Братская могила советских воинов, погибших в период Сталинградской битвы», 1942 – 1943 гг. по адресу: Волгоградская область, Светлоярский район, с. Ивановка, кладбище	Лист
Изм.	К. уч.	Лист	№ док.	Подпись	Дата		

## МЕЖЕВОЙ ПЛАН

## Чертёж земельных участков и их частей



Масштаб 1:85

## Условные обозначения:

- существующая часть границы, имеющиеся в ГКН сведения о которой достаточны для определения ее местоположения,
- вновь образованная часть границы, сведения о которой достаточны для определения ее местоположения,
- - - существующая часть границы, имеющиеся в ГКН сведения о которой не достаточны для определения ее местоположения,
- - - вновь образованная часть границы, сведения о которой не достаточны для определения ее местоположения,
- — характерная точка границы, сведения о которой не позволяют однозначно определить ее положение на местности,
- — характерная точка границы, сведения о которой позволяют однозначно определить ее положение на местности.

						Проект зон охраны объекта культурного наследия регионального значения «Братская могила советских воинов, погибших в период Сталинградской битвы», 1942 – 1943 гг. по адресу: Волгоградская область, Светлоярский район, с. Ивановка, кладбище	Лист
Изм.	К. уч.	Лист	№ док.	Подпись	Дата		



# Схема расположения земельного участка

Утверждаю:

Глава Светлоярского  
муниципального района Волгоградской области

Коротков Б.Б.

2014 г.

Согласовано:

Заместитель начальника отдела архитектуры,  
строительства и ЖКХ  
Администрации Светлоярского муниципального района  
Волгоградской области

С.А. Чересниченко

2014 г.

Согласовано:

Начальник управления по управлению муниципальными  
имущественными ресурсами Светлоярского  
муниципального района Волгоградской области

по управлению муниципальными  
имущественными ресурсами

Администрация Светлоярского муниципального  
района Волгоградской области

Адрес: Волгоградская область, Светлоярский район,  
с. Ивановка, в 380 м севернее МКОУ Ивановская СОШ.

Площадь формируемого земельного участка - 9 кв.м  
Категория земель - земли населенных пунктов

Целевое назначение - братская могила советских воинов,  
погибших в период Сталинградской битвы

Каталог координат				
Номер точки	Координаты		Длина линии (м)	Дирекционный угол
	X (м)	Y (м)		
1	357 374,75	398 380,61	3,09	294°54'
2	357 376,05	398 377,81	3,00	22°07'
3	357 378,63	398 378,94	3,08	114°09'
4	357 377,57	398 381,75	3,04	202°01'
1	357 374,75	398 380,61		

Общий периметр: 12,21 м  
Общая площадь: 9 кв.м

—	Проектные границы земельного участка
●	Номера точек
■	Участки ограниченные в использовании
10 м	Промеры проектных линий

ЗАКАЗЧИК: Администрация Светлоярского муниципального  
района Волгоградской области

Должность	Подпись	Дата	Стадия	Лист	Листов
			п	1	1
Директор	Рукосуев А.И.				
Инженер	Марон А.Э.				
Схема расположения земельного участка			МУП "Райземуправление"		
М 1:1 000					

Проект зон охраны объекта культурного наследия регионального значения «Братская могила советских воинов, погибших в период Сталинградской битвы», 1942 – 1943 гг. по адресу: Волгоградская область, Светлоярский район, с. Ивановка, кладбище

Лист

Изм. К. уч. Лист № док. Подпись Дата

КП.2

**КАДАСТРОВЫЙ ПАСПОРТ ЗЕМЕЛЬНОГО УЧАСТКА**  
 "25" июня 2014 г. № 3434/300/14-222778

2	Лист № 2	3	Всего листов: 2
---	----------	---	-----------------

1 Кадастровый номер: 34:26:050601:815  
 План (чертеж, схема) земельного участка  
 MapXtreme 2008 © SDK Developer License. © 2008 Pitney Bowes MapInfo Corporation.



5 Масштаб 1:100

НАЧАЛЬНИК  
СВЕТЛОЯРСКОГО  
РАЙОННОГО ОТДЕЛА  
(наименование должности)

Условные знаки: \_\_\_\_\_

И. А. ТУЛИКОВА  
(инициалы, фамилия)

Филиал федерального государственного бюджетного учреждения "Федеральная кадастровая палата Федеральной службы государственной регистрации, кадастра и картографии" по Волгоградской области  
 (полное наименование органа кадастрового учета)

КП.1

**КАДАСТРОВЫЙ ПАСПОРТ ЗЕМЕЛЬНОГО УЧАСТКА**  
 "25" июня 2014 г. № 3434/300/14-222778

2	Лист № 1	3	Всего листов: 2
---	----------	---	-----------------

4 Номер кадастрового квартала: 34:26:050601

Общие сведения

5 Предыдущие номера: \_\_\_\_\_ 6 Дата внесения номера в государственный кадастр недвижимости: 23.06.2014

7 \_\_\_\_\_

8 Местоположение: обл. Волгоградская, р-н Светлоярский, с. Ивановка, в 380 м севернее МКОУ Ивановская СОШ

9 Категория земель: Земли населенных пунктов

10 Разрешенное использование: братская могила советских воинов, погибших в период Сталинградской битвы

11 Площадь: 917,3 кв. м

12 Кадастровая стоимость (руб.): 4616,1

13 Сведения о правах: \_\_\_\_\_

14 Особые отметки: Кадастровый паспорт изготовлен в 2-х экземплярах, имеющих одинаковую юридическую силу. Граница земельного участка установлена в соответствии с требованиями земельного законодательства.

15 Сведения о природных объектах: \_\_\_\_\_

16	Дополнительные сведения для регистрации прав на образованные земельные участки	16.1	Номера образованных участков: 34:26:050601:815
		16.2	Номер участка, преобразованного в результате выдела: _____
		16.3	Номера участков, подлежащих снятию с кадастрового учета: _____
		16.4	Характер сведений государственного кадастра недвижимости (статус записи о земельном участке): Сведения о земельном участке носят временный характер. Дата истечения срока действия временного характера - 24.06.2019.

НАЧАЛЬНИК  
СВЕТЛОЯРСКОГО  
РАЙОННОГО ОТДЕЛА  
(наименование должности)

И. А. ТУЛИКОВА  
(инициалы, фамилия)

						Проект зон охраны объекта культурного наследия регионального значения «Братская могила советских воинов, погибших в период Сталинградской битвы», 1942 – 1943 гг. по адресу: Волгоградская область, Светлоярский район, с. Ивановка, кладбище	Лист
Изм.	К. уч.	Лист	№ док.	Подпись	Дата		

## КОМИТЕТ КУЛЬТУРЫ ВОЛГОГРАДСКОЙ ОБЛАСТИ

## ПРИКАЗ

от \_\_\_\_\_ 2015 г. \_\_\_\_\_

Об установлении границ территории объекта культурного наследия регионального значения «Братская могила советских воинов, погибших в период Сталинградской битвы», 1942-1943 гг., расположенного по адресу: Волгоградская область, Светлоярский район, с. Ивановка, кладбище, и установлении правовых режимов использования территории

В соответствии с Федеральным законом от 25.06.2002 № 73-ФЗ "Об объектах культурного наследия (памятниках истории и культуры) народов Российской Федерации", Положением о министерстве культуры Волгоградской области, утвержденным постановлением Правительства Волгоградской области от 22.05.2012 № 101-п приказываю:

1. Установить границы территории объекта культурного наследия регионального значения «Братская могила советских воинов, погибших в период Сталинградской битвы», 1942-1943 гг., расположенного по адресу: Волгоградская область, Светлоярский район, с. Ивановка, кладбище, согласно приложениям 1-2.

2. Установить правовые режимы использования территории объекта культурного наследия регионального значения «Братская могила советских воинов, погибших в период Сталинградской битвы», 1942-1943 гг., расположенного по адресу: Волгоградская область, Светлоярский район, с. Ивановка, кладбище, согласно приложению 3.

3. Настоящий приказ вступает в силу со дня его официального опубликования.

Председатель комитета

В.П. Гепфнер

						Проект зон охраны объекта культурного наследия регионального значения «Братская могила советских воинов, погибших в период Сталинградской битвы», 1942 – 1943 гг. по адресу: Волгоградская область, Светлоярский район, с. Ивановка, кладбище	Лист
Изм.	К. уч.	Лист	№ док.	Подпись	Дата		



Приложение 1  
к приказу  
комитета культуры  
Волгоградской области  
от \_\_\_\_\_ 2015 г. № \_\_\_\_\_

Описание границ территории объекта культурного наследия регионального значения «Братская могила советских воинов, погибших в период Сталинградской битвы», 1942-1943 гг., расположенного по адресу: Волгоградская область, Светлоярский район, с. Ивановка, кладбище.

Границы территории объекта культурного наследия регионального значения «Братская могила советских воинов, погибших в период Сталинградской битвы», 1942-1943 гг., расположенного по адресу: Волгоградская область, Светлоярский район, с. Ивановка, устанавливаются согласно схеме по линиям, обозначенным цифрами:

от т. 1 до т. 2 - от точки 1 левого ближнего угла металлического ограждения, в направлении на северо-запад 3,16 м. до точки 2;

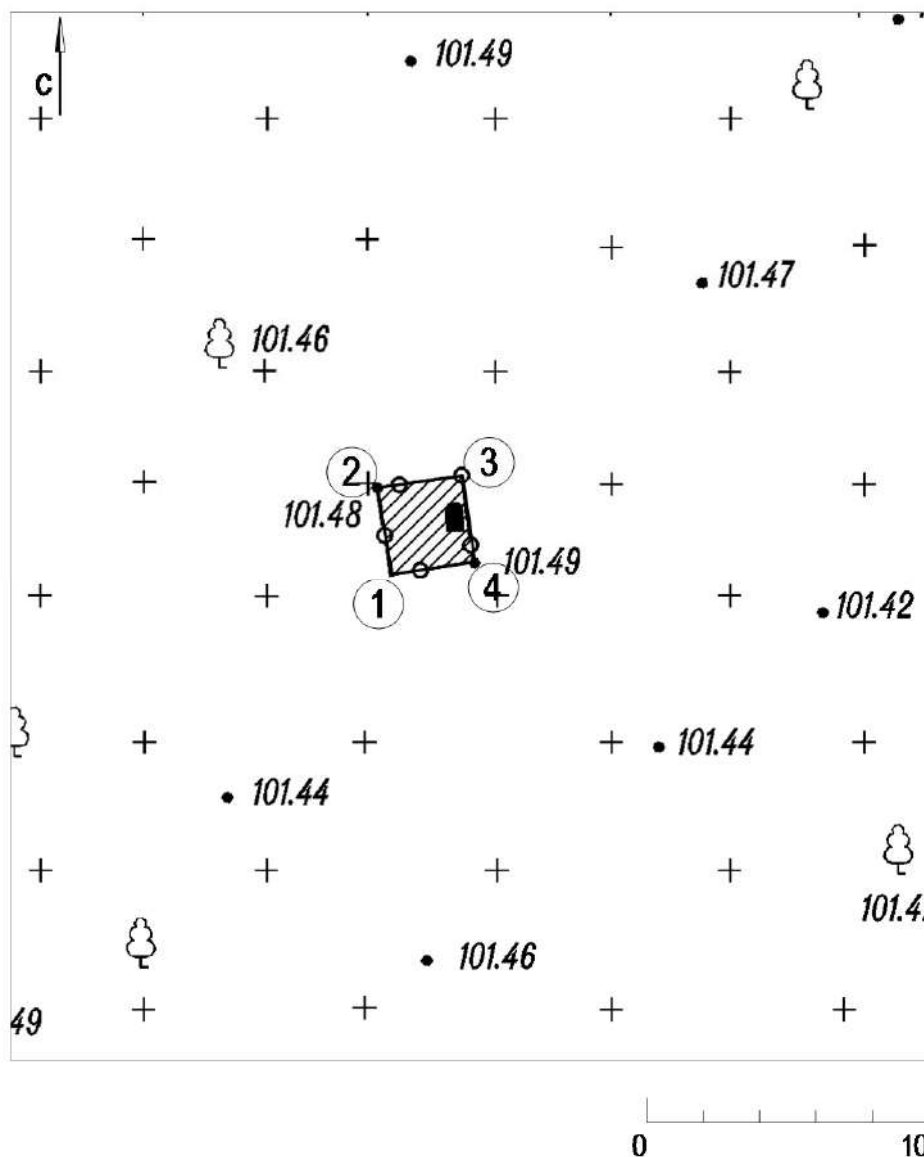
от т. 2 до т. 3 - от точки 2 по металлическому ограждению, в направлении на северо-восток 3,06 м. до точки 3;

от т. 3 до т. 4 - от точки 3 по металлическому ограждению, в направлении на юго-восток 3,13 м. до точки 4;



от т. 4 до т. 1 - от точки 4 по металлическому ограждению, в направлении на юго-запад 2,97 м. до замыкания контура с точкой 1.

						Проект зон охраны объекта культурного наследия регионального значения «Братская могила советских воинов, погибших в период Сталинградской битвы», 1942 – 1943 гг. по адресу: Волгоградская область, Светлоярский район, с. Ивановка, кладбище	Лист
Изм.	К. уч.	Лист	№ док.	Подпись	Дата		

Схема границ территории объекта культурного наследия регионального значения «Братская могила советских воинов, погибших в период Сталинградской битвы», 1942-1943 гг., расположенного по адресу: Волгоградская область, Светлоярский район, с. Ивановка, кладбище.



Условные обозначения:

-  - территория объекта культурного значения;
-  - поворотные точки границ территории.

						Проект зон охраны объекта культурного наследия регионального значения «Братская могила советских воинов, погибших в период Сталинградской битвы», 1942 – 1943 гг. по адресу: Волгоградская область, Светлоярский район, с. Ивановка, кладбище	Лист
Изм.	К. уч.	Лист	№ док.	Подпись	Дата		

Правовые режимы использования территории объекта культурного наследия регионального значения «Братская могила советских воинов, погибших в период Сталинградской битвы», 1942-1943 гг., расположенного по адресу: Волгоградская область, Светлоярский район, с. Ивановка, кладбище.

Для территории объекта культурного наследия регионального значения «Братская могила советских воинов, погибших в период Сталинградской битвы», 1942-1943 гг., расположенного по адресу: Волгоградская область, Светлоярский район, с. Ивановка, устанавливаются следующие правовые режимы:

Разрешается:

проведение в порядке, установленном законодательством работ по сохранению объекта культурного наследия или его отдельных элементов; по сохранению историко-градостроительной или природной среды объекта культурного наследия.

Запрещается:

строительство объектов капитального строительства и увеличение объёмно-пространственных характеристик существующих на территории памятника объектов капитального строительства; проведение земляных, строительных, мелиоративных и иных работ.

						Проект зон охраны объекта культурного наследия регионального значения «Братская могила советских воинов, погибших в период Сталинградской битвы», 1942 – 1943 гг. по адресу: Волгоградская область, Светлоярский район, с. Ивановка, кладбище	Лист
Изм.	К. уч.	Лист	№ док.	Подпись	Дата		



**Материалы по обоснованию проекта зон охраны объекта культурного наследия регионального значения «Братская могила советских воинов, погибших в период Сталинградской битвы», 1942-1943 гг.**

*а) сведения об объекте культурного наследия, внесенные в единый государственный реестр объектов культурного наследия (памятников истории и культуры) народов Российской Федерации в соответствии со статьей 64 Федерального закона «Об объектах культурного наследия (памятниках истории и культуры) народов Российской Федерации»*

- категория объекта:

объект культурного наследия регионального значения;

- вид объекта:

памятник истории;

- № по списку 1690.33;

- наименование памятника:

«Братская могила советских воинов, погибших в период Сталинградской битвы»;

- дата события, сооружения: 1942-1943 гг.;

- автор: не установлен;

- адрес: Волгоградская область, Светлоярский район, с. Ивановка, кладбище.

*б) отчет о проведенных историко-культурных исследованиях по объекту культурного наследия регионального значения «Братская могила советских воинов, погибших в период Сталинградской битвы», расположенный по адресу: Волгоградская область, Светлоярский район, с. Ивановка, кладбище.*

В ходе разработки проекта зон охраны проведены следующие исследования:

- историко-архивные исследования;

						Проект зон охраны объекта культурного наследия регионального значения «Братская могила советских воинов, погибших в период Сталинградской битвы», 1942 – 1943 гг. по адресу: Волгоградская область, Светлоярский район, с. Ивановка, кладбище	Лист
Изм.	К. уч.	Лист	№ док.	Подпись	Дата		

- натурные работы, включающие ландшафтный анализ территории, определение зоны наилучшего восприятия, наиболее выгодных видовых точек;
  - разработка чертежей историко-культурного опорного плана, ландшафтного анализа, проекта зон охраны;
  - разработка особого режима использования земель и градостроительного регламента в границах охранной зоны;
  - фотофиксация современной градостроительной ситуации;
- в) сведения в текстовой форме и в виде карт (схем) о расположенных в границах проектируемых зон других объектов культурного наследия, их территориях и зонах охраны:*

В границах проектируемой территории объекта культурного наследия регионального значения «Братская могила советских воинов, погибших в период Сталинградской битвы», по адресу: Волгоградская область, Светлоярский район, с. Ивановка, кладбище объекты культурного наследия, их территории и зоны охраны отсутствуют.

*г) сведения в текстовой форме и в виде карт (схем) о расположенных в границах проектируемых зон выявленных объектах культурного наследия:*

В границах проектируемой охранной зоны объекта культурного наследия регионального значения «Братская могила советских воинов, погибших в период Сталинградской битвы», по адресу: Волгоградская область, Светлоярский район, с. Ивановка, кладбище, выявленные объекты культурного наследия отсутствуют.

*д) сведения в текстовой форме и в виде карт (схем) о визуальном восприятии объекта культурного наследия с основных видовых точек и смотровых площадок:*

Основные видовые точки и зона наилучшей видимости надмогильного сооружения объекта культурного наследия (далее – Объекта) расположены на площади, ограниченной размерами до 3,0 метров по всем сторонам света от надмогильного сооружения.

Ограничениями зрительного восприятия надмогильного сооружения объекта являются искусственные насыпи надмогильных холмов.

						Проект зон охраны объекта культурного наследия регионального значения «Братская могила советских воинов, погибших в период Сталинградской битвы», 1942 – 1943 гг. по адресу: Волгоградская область, Светлоярский район, с. Ивановка, кладбище	Лист
Изм.	К. уч.	Лист	№ док.	Подпись	Дата		

*е) сведения о композиционной связи с объектом культурного наследия природного ландшафта, расположенного в границах проектируемых зон, а также о сочетании в нем определенных типов рельефа местности, водных объектов, почв, растительности:*

«Братская могила советских воинов, погибших в период Сталинградской битвы» расположена на кладбище села Ивановка, обозначена надмогильным сооружением высотой 1,48 м. Кладбище расположено в северо-восточной части села.

Территория представляет собой ровный участок. Кладбище трапециевидной формы, огорожено металлической оградой, общие размеры длина 125 м. и 90 м., ширина 96 м. «Братская могила советских воинов, погибших в период Сталинградской битвы», расположена вблизи от входной калитки. В этой части отмечается плотное захоронение. Видимость ограничивают близлежащие искусственные земляные холмы и надгробия. Визуальные раскрытия на обелиск братской могилы отмечаются со всех сторон квадратом в 5 м.

*ж) иные материалы, необходимые для обоснования и разработки проекта зон охраны объекта культурного наследия.*

Отсутствуют.

						Проект зон охраны объекта культурного наследия регионального значения «Братская могила советских воинов, погибших в период Сталинградской битвы», 1942 – 1943 гг. по адресу: Волгоградская область, Светлоярский район, с. Ивановка, кладбище	Лист
Изм.	К. уч.	Лист	№ док.	Подпись	Дата		



Ландшафтный анализ территории

						Проект зон охраны объекта культурного наследия регионального значения «Братская могила советских воинов, погибших в период Сталинградской битвы», 1942 – 1943 гг. по адресу: Волгоградская область, Светлоярский район, с. Ивановка, кладбище	Лист
Изм.	К. уч.	Лист	№ док.	Подпись	Дата		

## Ландшафтный анализ территории

Ландшафтный анализ территории имеет своей целью отразить особенности природного и рукотворного ландшафта, особенности визуального восприятия природных и архитектурных доминант, выявить ценные и дисгармоничные элементы.

Светлоярский район расположен в южной части Волгоградской области на правом берегу реки Волги, в 50 км от г. Волгограда. Граничит с Астраханской областью и с республикой Калмыкией занимает площадь 3,4 тыс. кв. км.

Светлоярский район является сельскохозяйственным районом. Специализация сельхозпредприятий — зерновые культуры, молоко, мясо, шерсть, овощи, рыба. Особенностью Светлоярского района является то, что по его территории проходит Волго-Донской судоходный канал. Из 13 шлюзов канала — 6 находятся на территории района. Через поля района проходит оросительная система с водозабором из р. Волга, по которой подается вода в степи Калмыкии и орошаются поля области.

Доминирующим типом растительности сухого района Волгоградской области являются поля. Светлоярский район расположен на территории степной, полупустынной и пустынной зон юго-востока европейской части России.

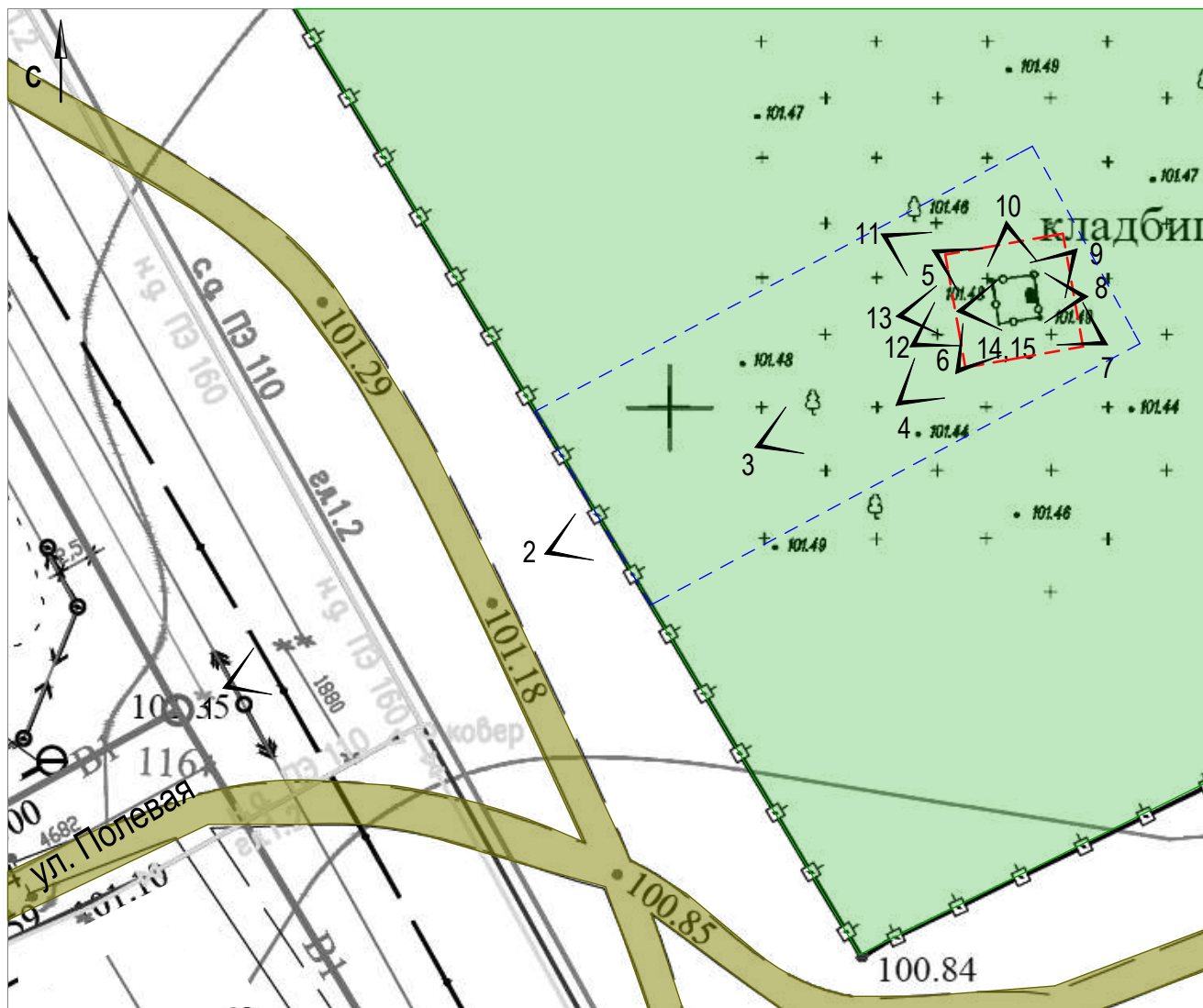
						Проект зон охраны объекта культурного наследия регионального значения «Братская могила советских воинов, погибших в период Сталинградской битвы», 1942 – 1943 гг. по адресу: Волгоградская область, Светлоярский район, с. Ивановка, кладбище	Лист
Изм.	К. уч.	Лист	№ док.	Подпись	Дата		

Для разработки ландшафтного анализа определен участок села Ивановка, на территории кладбища, площадью, ограниченной расстоянием 100,0 – 100,0 метров по всем сторонам света от надмогильного сооружения братской могилы советских воинов.

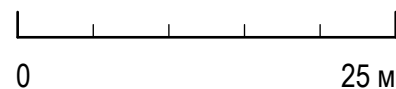
Надмогильное сооружение представляет собой прямоугольную стелу с цоколем. Материал черный полированный гранит. Общая высота – 1,48 м. Установлена стела в мае 2015 г. Перед стелой клумба из ирисов. Ограда металлическая, окрашена; размеры 3,0х3,1, высота 0,7 м. Надмогильное сооружение исторической или художественной ценности не имеет. Обследуемая территория представляет собой ровный участок.











Село расположено в 17 км западнее посёлка Кирова, в 1,6 км от Волго-Донского канала и в 10 км от Волгограда. Ивановка расположена на высоте 103 м над уровнем моря. По западной окраине села проходит железная дорога. Ближайшая железнодорожная станция — Канальная. Село Ивановка расположено на правом берегу Волго-Донского судоходного канала. Вблизи села проходит автомобильная магистраль А153. Административный центр расположен в юго-восточной части села, в градостроительном плане центр не сформирован. Планировка села регулярная. Основная застройка состоит из кирпичных и деревянных домов сельского типа с приусадебными участками. На северо-востоке села расположены сооружения производственного назначения, склады, ангары. Кладбище расположено на северо-востоке села, недалеко от магазинов и «Парка победы», огорожено металлической оградой. Кладбище имеет трапециевидную форму, общие размеры длина около 95 метров, ширина 125 метров и 98 метров. Братская могила участников гражданской войны и советских воинов, погибших в период Сталинградской битвы, расположена недалеко от центрального входа. Земельный участок братской могилы ухожен, за ограждением расположена цветочная клумба, надмогильный холм и участок вокруг холма очищен от травы, с юго-востока расположен куст сирени. Панорамные визуальные раскрытия на обелиск братской могилы отмечаются: со стороны грунтовой дороги - с юго-западного направления. Панорамная видимость ограничена соседними надгробиями и памятниками. Дороги в поселке – грунтовые.

						Проект зон охраны объекта культурного наследия регионального значения «Братская могила советских воинов, погибших в период Сталинградской битвы», 1942 – 1943 гг. по адресу: Волгоградская область, Светлоярский район, с. Ивановка, кладбище	Лист
Изм.	К. уч.	Лист	№ док.	Подпись	Дата		



Условные обозначения:



-  - объект культурного наследия
-  - ограда братской могилы
-  - зона наилучшего зрительного восприятия объекта культурного наследия
-  - бассейн видимости объекта культурного наследия
-  - грунтовая дорога
-  - территория кладбища
-  - точки фотофиксации
-  - линия электропередач воздушная
-  - линия водоснабжения подземная
-  - линии газопроводов подземные

						Объект культурного наследия регионального значения "Братская могила советских воинов, погибших в период Сталинградской битвы", 1942-1943 гг., Волгоградская область, Светлоярский район, с. Ивановка, кладбище.				
Изм.	Кол.	Лист	№Док.	Подп.	Дата	Проект зон охраны		Стация	Лист	Листов
И.о. директора	Мальченко А.А.							П		
						Ландшафтный анализ территории М 1:500		ГБУК ОНПЦ по охране памятников		
Выполнил	Попова А.С.									



Историко-культурный опорный план

						Проект зон охраны объекта культурного наследия регионального значения «Братская могила советских воинов, погибших в период Сталинградской битвы», 1942 – 1943 гг. по адресу: Волгоградская область, Светлоярский район, с. Ивановка, кладбище	Лист
Изм.	К. уч.	Лист	№ док.	Подпись	Дата		

Для разработки историко-культурного опорного плана определена территория кладбища села Ивановка в Светлоярском районе Волгоградской области.

Историко-культурный опорный план составлен по результатам историко-архивных, библиографических исследований и натурных обследований территории и прилегающей застройки.

### **Историко-градостроительная записка**

23 июня 1928 года на большей части современного Светлоярского района Постановлением Президиума ВЦИК был учрежден Красноармейский район с центром в посёлке Красноармейск в составе Сталинградского округа Нижне-Волжского края. В связи с расширением городской черты Сталинграда 10 июля 1931 года часть Красноармейского района вместе с городом Красноармейск вошла в состав Сталинграда. На оставшейся сельской части Красноармейского района центром было назначено село Большие Чапурники. С 1934 года Красноармейский район в составе Сталинградского края, с 1936 года — Сталинградской области.

С созданием Сталинградской области 05 декабря 1936 года, Красноармейский район вошел в ее состав. Образован он был постановлением президиума Сталинградского краевого исполнительного комитета от 29 января 1935 года № 157 в соответствии с постановлением ВЦИК от 25 января 1935 года «О новой сети районов Сталинградского края и улусов Калмыцкой автономной области»<sup>1</sup> при разукрупнении Сталинградского района.

Красноармейский район находился в южной части Сталинградской области и занимал территорию в 2407 кв. км. Район граничил: на востоке – с Черноморским районом, на севере – с рекой Волгой, по другую сторону ее – с Краснослободским, на западе – с Ворошиловским районом и на юге – с Калмыцкой АССР. Районный административный центр – село Большие Чапурники, от краевого центра – 30 км.<sup>2</sup>

<sup>1</sup> Государственный архив Волгоградской области: Путеводитель/ Булюлина Е.В., Гарскова И.В., Кадашова В.М. и другие. Волгоград, 2002. С. 499.

<sup>2</sup> Районы и населенные пункты Сталинградского края. Справочник. Сталинград, 1936. С. 121-122.

						Проект зон охраны объекта культурного наследия регионального значения «Братская могила советских воинов, погибших в период Сталинградской битвы», 1942 – 1943 гг. по адресу: Волгоградская область, Светлоярский район, с. Ивановка, кладбище	Лист
Изм.	К. уч.	Лист	№ док.	Подпись	Дата		

По состоянию на 01 января 1936 года в составе района находилось 9 сельсоветов, объединявших 27 населенных пункта:

1. Больше-Чапурниковский с/с

х. Б-Чапурники

х. Солянка

Участок 3-4

2. Дубово-Овраженский с/с

Дубовый овраг

3. Ивановский с/с

Андреевка

Ворошилово

Ивановка

4. Мало-Чапурниковский с/с

колхоз им. Кирова

колхоз им. Сталина

колхоз им. Шмидта

М. Чапурники

Чапурники разъезд

5. Райгородский с/с

Райгород

6. Светлоярский с/с

Лесхоз

МТФ

Светлый Яр

7. Трудолюбовский с/с

Трудолюбие

8. Цацынский с/с

Совхоз «Приволжский»

Цаца

9. Червлениковский с/с

Ж. д. будка 41 километр

						Проект зон охраны объекта культурного наследия регионального значения «Братская могила советских воинов, погибших в период Сталинградской битвы», 1942 – 1943 гг. по адресу: Волгоградская область, Светлоярский район, с. Ивановка, кладбище	Лист
Изм.	К. уч.	Лист	№ док.	Подпись	Дата		

Ж. д. будка 51 километр

Ж. д. будка 52 километр

Ж. д. будка 58 километр

Интер. калмыки

Кошара

ст. Тундутово

Червленовка<sup>3</sup>

Согласно данным справочника административно-территориального деления на 01 апреля 1940 года Красноармейский район включал 10 сельсоветов:

1. Больше-Чапурниковский

2. Дубово-Овраженский

3. Ивановский

4. Мало-Чапурниковский

5. Приволжский п/с

6. Райгородский

7. Светлоярский

8. Трудолюбовский

9. Цацынский

10. Червленовский<sup>4</sup>

По данным Сталинградского областного статистического управления за 1945 год в Красноармейском районе

в Ивановском сельсовете были населенные пункты

с. Андреевка:

х. Б-чапурники

с. Ворошилово

с. Ивановка

в Малочапурниковском сельсовете

<sup>3</sup> Районы и населенные пункты Сталинградского края. Справочник. Сталинград, 1936. С. 121-122.

<sup>4</sup> РСФСР. Административно-территориальное деление на 1 апреля 1940. М., 1940. С. 304.

						Проект зон охраны объекта культурного наследия регионального значения «Братская могила советских воинов, погибших в период Сталинградской битвы», 1942 – 1943 гг. по адресу: Волгоградская область, Светлоярский район, с. Ивановка, кладбище	Лист
Изм.	К. уч.	Лист	№ док.	Подпись	Дата		



колхоз им. Кирова  
колхоз им. Сталина  
М. Чапурники  
разъезд Чапурники

На основании решения Сталинградского облисполкома от 09 февраля 1949 года № 7/237 районный центр Красноармейского района был перенесён из села Большие Чапурники в село Светлый Яр.<sup>5</sup>

Решением Сталинградского облисполкома от 18 октября 1951 года № 36/1986 из Мало-Чапурниковского сельсовета в состав Ивановского сельсовета были перечислены следующие населенные пункты: поселок Кирова, Песочный, Песочный карьер и станция Чапурники.<sup>6</sup>

Решением Сталинградского облисполкома от 10 июня 1954 года № 14/758 в Красноармейском районе Ивановский сельсовет был переименован в Кировский, с центром сельсовета в центральной усадьбе колхоза им. Кирова.

Согласно данным справочника по административно-территориальному делению на 01 января 1955 года в Красноармейском районе значились следующие сельсоветы:

1. Больше-Чапурниковский
2. Дубово-Оражский
3. Кировский
4. Райгородский
5. Светлоярский
6. Солянский
7. Цацынский
8. Червлёновский<sup>7</sup>

<sup>5</sup> ГУ «ГАВО». Ф.Р – 2115. Оп.1. Ед.хр.678. Л.146.

<sup>6</sup> ГУ «ГАВО». Ф.Р – 2115. Оп.6. Ед.хр.38. Л.135.

<sup>7</sup> РСФСР. Административно-территориальное деление. М., 1955. С. 282.

						Проект зон охраны объекта культурного наследия регионального значения «Братская могила советских воинов, погибших в период Сталинградской битвы», 1942 – 1943 гг. по адресу: Волгоградская область, Светлоярский район, с. Ивановка, кладбище	Лист
Изм.	К. уч.	Лист	№ док.	Подпись	Дата		

Согласно данным справочника административно-территориального деления 01 июля 1960 года Красноармейский район включал шесть сельсоветов и один поссовет:

1. Большечепурниковский
2. Дубово-Овражский
3. Кировский
4. Приволжский п/с
5. Райгородский
6. Сарпинский
7. Цацынский<sup>8</sup>

Указом Президиума Верховного Совета РСФСР от 10 августа 1960 года и на основании решения Сталинградского облисполкома от 25 августа 1960 года № 14/456 §2 Красноармейский район был переименован в Светлоярский.

Указом Президиума Верховного Совета РСФСР от 10 ноября 1961 года Сталинградская область была переименована в Волгоградскую.<sup>9</sup>

Указом Президиума Верховного Совета РСФСР от 01 февраля 1963 года было произведено укрупнение районов, Светлоярский район полностью вошел в состав Калачевского района.<sup>10</sup>

Указом Президиума Верховного Совета РСФСР от 12 января 1965 года и на основании решения облисполкома от 18 января 1965 года в составе Волгоградской области был вновь образован Светлоярский район с центром в рабочем поселке Светлый Яр, за счет разукрупнения Калачевского и Октябрьского районов. В состав Светлоярского района вошли следующие сельсоветы:

1. Большечепурниковский
2. Дубовоовражный
3. Кировский
4. Приволжский
5. Привольненский

<sup>8</sup> РСФСР. Административно-территориальное деление М., 1960. С. 302-303.

<sup>9</sup> ВВС РСФСР. 1961. № 43. Ст. 624.

<sup>10</sup> ВВС СССР № 12 от 20.03.1963 г. С. 211-216.

						Проект зон охраны объекта культурного наследия регионального значения «Братская могила советских воинов, погибших в период Сталинградской битвы», 1942 – 1943 гг. по адресу: Волгоградская область, Светлоярский район, с. Ивановка, кладбище	Лист
Изм.	К. уч.	Лист	№ док.	Подпись	Дата		

6. Райгородский
7. Сарпинский
8. Светлоярский п/с
9. Цацынский<sup>11</sup>

Согласно данным справочника административно-территориального деления на 01 июля 1968 года в Светлоярском районе значились следующие сельсоветы:

1. Большечапуриковский
2. Дубово-Овражный
3. Кировский
4. Наримановский
5. Приволжский
6. Привольненский
7. Райгородский
8. Сарпинский
9. Цацынский<sup>12</sup>

По данным областного статистического управления в «Списке хозяйств и наличного населения по сельским Советам и населенным пунктам Светлоярского района на 01 января 1971 года»

в Кировском сельсовете:

- х. Верхний пруд
- Ворошиловский участок
- с. Ивановка
- ст. Канальная
- пос. Кирова
- х. Солянка
- ст. Чапурники
- с. Червлёное

<sup>11</sup> ВВС РСФСР № 3 от 18.01.1965 г. С. 33. ;

ГУ «ГАВО». Ф.Р – 2115. Оп.6. Ед.хр.1920. Л.93-94.

<sup>12</sup> РСФСР. Административно-территориальное деление на 01 июля 1968 г. М., 1968. С. 94.

						Проект зон охраны объекта культурного наследия регионального значения «Братская могила советских воинов, погибших в период Сталинградской битвы», 1942 – 1943 гг. по адресу: Волгоградская область, Светлоярский район, с. Ивановка, кладбище	Лист
Изм.	К. уч.	Лист	№ док.	Подпись	Дата		

Решением Волгоградского облисполкома от 04 октября 1973 года № 24/1028 был образован Червленовский сельсовет с центром в селе Червленое, за счет разукрупнения Кировского сельсовета. В состав Червленовского сельсовета из состава Кировского были включены следующие населенные пункты: 1) с. Червленое, 2) х. Солянка, 3) ж. д. станция Канальная и 4) разъезд № 74.<sup>13</sup>

Согласно данным справочника по административно-территориальному делению на 01 января 1981 года Светлоярский район включал следующие сельсоветы:

1. Большечапурниковский
2. Дубовоовражный
3. Кировский
4. Наримановский
5. Приволжский
6. Привольненский
7. Райгородский
8. Цацынский
9. Червленовский<sup>14</sup>

Согласно данным справочника по административно-территориальному делению на 01 ноября 1988 года Кировский сельсовет Светлоярского района включал населенные пункты:

- с. Ивановка
- ж. д. разъезд Инга
- п. Кирова
- ж. д. ст. Чапурники

На основании закона Волгоградской области от 14 мая 2005 года № 1059-ОД принятым областной Думой от 21 апреля 2005 года «Об установлении границ

<sup>13</sup> ГУ «ГАВО». Ф.Р – 2115. Оп.11. Ед.хр.619. Л.44-45.

<sup>14</sup> РСФСР. Административно-территориальное деление на 01 января 1981. М., 1981. С. 173.

						Проект зон охраны объекта культурного наследия регионального значения «Братская могила советских воинов, погибших в период Сталинградской битвы», 1942 – 1943 гг. по адресу: Волгоградская область, Светлоярский район, с. Ивановка, кладбище	Лист
Изм.	К. уч.	Лист	№ док.	Подпись	Дата		



и наделении статусом Светлоярского района и муниципальных образований в его составе»: муниципальное образование Светлоярский район был наделен статусом муниципального района с административным центром – рабочий поселок Светлый Яр. В состав Кировского сельского поселения с административным центром – поселок Кирова вошли:

поселок Кирова,  
село Ивановка,  
железнодорожный разъезд Инга,  
железнодорожная станция Чапурники.

Село Ивановка, ранее также называлась Денисовка, деревня Царицынского уезда Саратовской губернии, 2 стана, Отрадинской волости, на границе Астраханской губернии. Расположена на ровной местности, рядом с полотном Тихорецкой железной дороги (станция Тундутово, позже Канальная), по правую сторону пруда Солёного оврага, близ речки Червлёной (приток реки Карповки, текущей на Дон). Ивановка самое южное селение Саратовской губернии.

Крестьяне этой деревни – вольноотпущенные графа Орлова-Денисова, малороссы. По сведениям Отрадинского волостного правления, деревня (посёлок) Ивановка основана в 1852 году вольноотпущенными из деревни Кривой Музги области Войска Донского, уничтоженной полотном Волго-Донской железной дороги, принадлежавшими полковнику Войска Донского, 2-го Донского округа Ивану Филипповичу Денисову, по духовному завещанию которого они и получили свободу. В честь Ивана Филипповича Денисова новое поселение и получило название Ивановка, Денисовка. Поселение это состоялось с разрешения казны и обращением поселенцев в государственных крестьян, которым и отведена часть казённого участка «Карагужинской оброчной статьи».

В 1860 году казённая деревня Ивановка имела 53 двора, 145 душ мужского пола, 126 женского пола, всего 271 душу.

К 1883 года числилось: 110 домохозяев, 363 души мужского пола, 324 женского пола, всего 687 душ обоего пола государственных крестьян малороссов, вла-

						Проект зон охраны объекта культурного наследия регионального значения «Братская могила советских воинов, погибших в период Сталинградской битвы», 1942 – 1943 гг. по адресу: Волгоградская область, Светлоярский район, с. Ивановка, кладбище	Лист
Изм.	К. уч.	Лист	№ док.	Подпись	Дата		

деющих 2660 десятин надельной удобной и неудобной земли, из которой 2/3 солонцеватой и 1/3 суглинистой.

К 1894 году в деревне Ивановка, Денисовка тоже, расположенной на правой стороне Солёного оврага, считалось 110 дворов, в числе строений одно общественное, в котором помещается винная лавка. Крестьянские строения деревянные, большею частью крыты соломой и камышем. Всех семей 126, в которых считалось к 1894 году наличных 364 душ мужского пола, 354 женского пола, всего 718 душ обоего пола малороссов, православных, составляющих одно сельское общество. В деревне: винная лавка – 1, ветряных мельниц – 7, кузница – 1, маслобойня – 1, мануфактурная лавка – 1. Занятие жителей – хлебопашество, бахчеводство, скотоводство и чумачество (извоз).

В 1898 году в деревне Ивановке, Денисовке имелось: церковноприходская школа – 1, маслобоен – 2, ветряных мукомольных мельниц – 7, кузница – 1, мелочных лавок – 3 и винная – 1.

В период Великой Отечественной войны, в 1942 году около села Ивановки проходил средний оборонительный обвод Сталинграда.

В дни Сталинградской битвы в начале августа 1942 года в соответствии с общим замыслом 57-я армия Юго-Восточного фронта получила задачу прочно удерживать рубеж: ферма №4 (4 км восточнее Тингута), совхоз «Приволжский», Райгород и не допустить прорыва противника к Сталинграду с юга. Силами четырёх дивизий ей приказывалось организовать оборону среднего оборонительного обвода на участке Варваровка, Ивановка, Чапурники. В районе Ивановки располагались 6-я танковая бригада (11 танков Т-34) и 468-й истребительно-противотанковый полк.

4-я танковая армия немцев, не добившись успеха вдоль железной дороги Абганерово – Сталинград, перенесла удар в направлении Плодовитое, станция Тундутово. Встретив 20 августа 1942 года упорное сопротивление советских войск, немцы в ночь на 21 августа выдвинули на участок совхоз «Приволжский», перешеек между озерами Сарпа, Цаца 24-ю танковую дивизию, которая должна была во взаимодействии с 14-й танковой дивизией прорвать оборону советских

						Проект зон охраны объекта культурного наследия регионального значения «Братская могила советских воинов, погибших в период Сталинградской битвы», 1942 – 1943 гг. по адресу: Волгоградская область, Светлоярский район, с. Ивановка, кладбище	Лист
Изм.	К. уч.	Лист	№ док.	Подпись	Дата		

войск и развить успех на Сталинград. 21 августа 1942 года после артиллерийской и авиационной подготовки частям немецкой армии удалось прорвать оборону советских войск на этом участке. 15 Гвардейская стрелковая дивизия и Винницкое пехотное училище под ударом превосходящих сил противника, особенно в танках, оказались вынужденными к исходу дня отойти на рубеж высоты с отметкой 83,0, балка Морозова, высота с отметкой 118,0, южная окраина Дубового Оврага. Все попытки немецких танковых дивизия развить наступление в направлении станции Тундутово были сорваны стойкостью частей 422-й и 15-й гвардейской стрелковых дивизий.

Прорыв противника в полосе обороны 57-й армии создал угрозу выхода его подвижных войск к Волге в районе Красноармейска. В целях усиления этого участка в течение 21 и 22 августа 1942 года в район Ивановка, Солянка срочно было переброшено из Сталинградского фронта и резерва командующего Юго-Восточным фронтом шесть истребительно-противотанковых артиллерийских полков. Не добившись успеха на красноармейском направлении, немецкое командование перенесло главные усилия 4-й танковой армии на левый фланг 64-й армии. Около полудня 22 августа 24-я и 14-я танковые дивизии нанесли удар в направлении станции Тингута. После напряжённого боя противнику удалось прорваться в район станции и южнее. 23 августа 1942 года после массированных ударов авиации по левофланговым соединениям 64-й армии противник возобновил наступление в общем направлении на станцию Тингута. Несмотря на превосходство в силах, и особенно в танках, он смог ценой больших потерь к исходу 24 августа продвинуться на 1-2 км к линии железной дороги на участке разъезд 74 км, разъезд 55 км. Дальнейшие попытки врага наступать на этом направлении были отражены войсками 64-й армии.

В полосе 57-й армии противнику с 21 по 24 августа в результате нескольких атак 24-й танковой дивизии удалось потеснить части 15-й гвардейской стрелковой дивизии и 38-й мотострелковой бригады на линию Ерик Солёный, Дубовый Овраг. Однако после усиления 57-й армии противотанковой артиллерией приостановило наступление немцев.

						Проект зон охраны объекта культурного наследия регионального значения «Братская могила советских воинов, погибших в период Сталинградской битвы», 1942 – 1943 гг. по адресу: Волгоградская область, Светлоярский район, с. Ивановка, кладбище	Лист
Изм.	К. уч.	Лист	№ док.	Подпись	Дата		

14-я танковая дивизия к исходу 24 августа была переброшена из района станции Тингута в район высоты с отметкой 118,0 для совместного удара с 24-й танковой и 29-й моторизованной дивизиями в направлении Солянка, Красноармейск. **25 августа эти дивизии, имея около 250 танков, нанесли удар в направлении на Ивановку.** Прорвав фронт обороны 57-й армии на среднем оборонительном обводе, в стыке 422-й и 244-й стрелковых дивизий (36-я гвардейская дивизия к этому времени была выведена во второй эшелон армии), танковые части немцев, сопровождаемые группами по 15-20 самолётов, вклинились в оборону советских войск, заняв Подсобное хозяйство и Солянку. 422, 244 и 15-я гвардейская стрелковые дивизии 57-й армии организованным огнём отрезали вражескую пехоту от танков. А танки при продвижении в глубину уничтожались огнём противотанковой артиллерии и 6-й танковой бригады. Командование 57-й армии, быстро подтянув к участку прорыва танки, артиллерию и противотанковые средства, несколькими контратаками в течение 26 августа отбросило гитлеровцев за средний оборонительный обвод.

4-я танковая немецкая армия, не добившись успеха и с большими потерями была вынуждена отказаться от продолжения наступления на красноармейском направлении и приступить к перегруппировке сил и средств для нанесения удара на другом направлении. 26 августа гитлеровское командование, оставив здесь 94-ю пехотную и часть сил 14-й и 24-й танковых дивизий, остальными силами 48-го танкового корпуса начало рокировку в южном направлении.

С целью вывода из-под удара левофланговых соединений 62-й армии и организации упорной обороны на рубеже Новая Надежда, Песчанка, Ивановка 1 сентября 1942 года командующий Юго-Восточным фронтом отдал приказ об отводе левофланговых соединений 62-й и части соединений 64-й армий на внутренний оборонительный обвод. К исходу 2 сентября войска фронта заняли оборону: 62-я армия – на рубеже Рынок, Орловка, Гумрак, Песчанка; 64-я армия – на рубеже Старо-Дубовка, Елхи, Ивановка. 57-я и 51-я армии продолжали удерживать прежние рубежи.

С выходом 2 сентября 1942 года войск правого фланга 6-й армии и 4-й танковой армии к внутреннему оборонительному обводу немецкое командование

						Проект зон охраны объекта культурного наследия регионального значения «Братская могила советских воинов, погибших в период Сталинградской битвы», 1942 – 1943 гг. по адресу: Волгоградская область, Светлоярский район, с. Ивановка, кладбище	Лист
Изм.	К. уч.	Лист	№ док.	Подпись	Дата		



усиленно стало готовиться к овладению Сталинградом. Для выполнения предстоявшей задачи на 50-километровом фронте Культстан, Ивановка оно сосредоточило два армейских и один танковый корпуса общей численностью до десяти дивизий. Для усиления 51-го армейского корпуса с правого берега Дона (с фронта 4-й танковой армии) была снята 389-я пехотная дивизия. Против 62-й армии и 204-й стрелковой дивизии 64-й армии на участке Культстан, Елхи противник сосредоточил группировку войск в составе восьми дивизий. В составе этой группировки имелось до 400 танков. С воздуха её поддерживали основные силы 4-го воздушного флота. К этому времени войска Юго-Восточного фронта понесли значительные потери. Особенно ослабленными оказались 62-я и 64-я армии. В дивизиях этих армий оставалось по 500-1000 человек и небольшое количество пулемётов, миномётов и орудий. В десяти танковых бригадах, действовавших в полосах 62-й и 64-й армий, имелось всего лишь 146 танков. Угроза захвата города Сталинграда становилась ещё более реальной. Требовались срочные меры для того, чтобы отвлечь часть сил врага, ослабить его удар по 62-й армии и тем самым выиграть время для укрепления обороны в полосах 62-й и 64-й армий за счёт резервов Ставки.

3 сентября, когда войска Сталинградского фронта готовились к переходу в наступление, противник силами 51-го армейского корпуса 6-й армии, 4-го армейского и 48-го танкового корпусов 4-й танковой армии при поддержке крупных сил авиации перешёл в наступление против войск 62-й и 64-й армий, занимавших оборону на внутреннем обводе на участке Культстан, Воропоново, Елхи. В этом наступлении противник наносил удары на двух направлениях: один – силами 51-го армейского корпуса на Городище, Александровка, стремясь отрезать правофланговые соединения 62-й армии и соединиться со своими частями в районе Рынок, другой, наиболее сильный удар – в направлении Воропоново, Купоросное силами 48-го танкового корпуса, а частью сил 4-го армейского корпуса на Бекетовку с целью выйти к Волге в стыке 62-й и 64-й армий. Левый фланг этой группировки, наступавшей на Сталинград. Противник обеспечивал соединениями 8-го армейского и 14-го танкового корпусов, которые оборонялись на рубеже НижнеГниловский, южнее Котлубань, разъезд 564 км, Акатовка, а правый фланг – со-

						Проект зон охраны объекта культурного наследия регионального значения «Братская могила советских воинов, погибших в период Сталинградской битвы», 1942 – 1943 гг. по адресу: Волгоградская область, Светлоярский район, с. Ивановка, кладбище	Лист
Изм.	К. уч.	Лист	№ док.	Подпись	Дата		

единениями 6-го румынского армейского корпуса на рубеже Тундутово, Дубовый Овраг, Семкин (30 км южнее Дубового Оврага).

Войска 62-й и 64-й армий в течение десяти суток, с 3 по 12 сентября 1942 года, упорно обороняясь на занимаемых позициях, сдерживали сильнейший натиск вражеских танков и пехоты, атаки которых непрерывно поддерживались массированными ударами с воздуха. Напряжённость боёв на внутреннем обводе доходила до наивысшего предела, противнику удавалось овладеть тем или иным пунктом лишь после гибели большинства его защитников. Командующий фронтом в период боёв на внутреннем оборонительном обводе всемерно стремился усилить войска 62-й и 64-й армий. Так, в распоряжение командующего 62-й армией из 57-й армии были переданы 244-я стрелковая дивизия и 42-я стрелковая бригада, а из резерва фронта – гвардейский миномётный полк. 64-я армия получила полк Винницкого пехотного училища. Для своевременного занятия городского обвода и организации обороны на нём к 7 сентября с внутреннего обвода были отведены два полка 10-й дивизии НКВД.

В связи с тем, что к 13 сентября фронт активной борьбы с противником сузился до 30 км, Военный совет Юго-Восточного фронта создал на левом берегу Волги фронтовую артиллерийскую группу для ведения массированного огня по наиболее важным вражеским объектам перед фронтом 62-й и в стыке её с 64 армией.

На фронте 64-й армии противник силами 14-й танковой, 29-й моторизованной и 20-й пехотной румынской дивизий к исходу 12 сентября, овладев квадратной рощей 1,5 км восточнее Зелёной Поляны, вышел на подступы к Волге и изолировал 62-ю армию от остальных сил фронта. Войска 64-й, 57-й и 51-й армий продолжали удерживать прежний рубеж обороны. Таким образом, к 12 сентября войска правого крыла Юго-Восточного фронта, несмотря на героическое сопротивление и упорство, под давлением превосходящих сил врага вынуждены были отойти за городской оборонительный обвод. К 13 сентября войска Юго-Восточного фронта вели оборонительные бои на рубеже Сталинград, Ивановка, Малые Чапурники, озера Сарпа, Цаца, Барманцак, Элиста. Основные силы Юго-Восточного фронта были сосредоточены в районе Сталинграда для отражения

						Проект зон охраны объекта культурного наследия регионального значения «Братская могила советских воинов, погибших в период Сталинградской битвы», 1942 – 1943 гг. по адресу: Волгоградская область, Светлоярский район, с. Ивановка, кладбище	Лист
Изм.	К. уч.	Лист	№ док.	Подпись	Дата		

ударов главной группировки противника, нацеленной на захват города. Так на рубеже Рынок, Малые Чапурники протяжением 65 км оборонялись войска 62-й и 64-й армий.

64-я армия в составе 7 стрелковых дивизий (126,133, 157, 29,204 сд, 36 и 38 гв. сд), 66-й и 154-й бригад морской пехоты, курсантских полков Краснодарского и Винницкого пехотных училищ, 118-го укрепленного района, 13-го танкового корпуса, 14 артиллерийских и миномётных полков оборонялись на рубеже Купоросное, Ивановка, протяжённостью до 25 км.

К началу контрнаступления советских войск 64-я армия под командованием генерал-майора М.С. Шумилова получила задачу нанести главный удар левым флангом в северо-западном направлении, пролрвать оборону противника на 12 – километровом участке, 5 км южнее Елхи, Ивановка, разгромить противостоящего противника и к исходу первого дня наступления выйти на рубеж Ягодный, Нариман. 57-я армия под командованием генерал-майора Ф.И. Толбухина в составе 169-й и 422-й стрелковых дивизий, 143-й стрелковой бригады 13-го танкового корпуса, 235-й и 90-й танковых бригад, трёх отдельных артиллерийско-пулемётных батальонов, семи артиллерийских полков, одного миномётного полка и двух полков реактивной артиллерии должна была наступать в центре ударной группировки фронта в полосе шириной 35 км с задачей нанести главный удар правым флангом на 16-километровом участке юго-западнее Тундутово, южнее Солянки, прорвать оборону противника и, развивая удар в северо-западном направлении, в первый день наступления обеспечить ввод в прорыв 13-го танкового корпуса.

Наступление войск Юго-Западного фронта и правого крыла Донского фронта началось в 8 часов 50 минут 19 ноября 1942 года после мощной артиллерийской подготовки, которая продолжалась 80 минут. На правом крыле ударной группировки Сталинградского фронта войска 64-й и 57-й армий вели наступательные бои с упорно сопротивлявшимися частями противника. Стрелковыми войсками они обошли группировку врага, действовавшую в районе Наримана, с востока и юго-востока, а механизированными бригадами 13-го танкового корпуса

						Проект зон охраны объекта культурного наследия регионального значения «Братская могила советских воинов, погибших в период Сталинградской битвы», 1942 – 1943 гг. по адресу: Волгоградская область, Светлоярский район, с. Ивановка, кладбище	Лист
Изм.	К. уч.	Лист	№ док.	Подпись	Дата		

– с запада и под угрозой окружения вынудили её отойти в северо-западном направлении.

На левом крыле ударной группировки фронта войска 51-й армии развивали наступление в юго-западном направлении. К исходу дня 15-я гвардейская и 126-я стрелковые дивизии с боем выходили в районы Бузиновка и Верхне - Царицынского, а 38-я мотострелковая бригада – в район Абганерово, 61-я кавалерийская дивизия 4-го кавалерийского корпуса во взаимодействии с 91-й стрелковой дивизией наступала на Садовое с целью разгрома 5-й кавалерийской дивизии румын.

Соединение подвижных войск Юго-Западного и Сталинградского фронтов во взаимодействии с войсками Донского фронта произошло в районе Советского в 16 часов 23 ноября 1942 года. В окружении оказались 22 дивизии 6-й и 4-й танковой немецких армий, то есть 15 пехотных дивизий (в том числе одна румынская), 3 танковые, 3 моторизованные, 1 кавалерийская, а также 160 отдельных частей всех родов войск. Общая численность окружённых войск врага достигала 330 тыс. человек.

В период наступательной операции по ликвидации окружённых вражеских войск была создана сеть командных и наблюдательных пунктов. Основной командный пункт Донского фронта находился в Заварыкино. Вспомогательный пункт управления фронта (ВПУ) располагался в селе Ивановке, в землянке у реки. Здесь находился заместитель командующего фронтом генерал-майор К.П. Трубников с оперативной группой офицеров штаба фронта. Его задача состояла в том, чтобы обеспечить управление войсками 62, 64 и 57-й армий и координировать их действия.

В дни Сталинградской битвы село Ивановка подверглось значительным разрушениям, не разрушенными были только два дома: Лысаковых и Вереницыных.

Погибших в дни боевых действий советских воинов в селе Ивановка и близлежащих рубежах похоронили в центре села и на территории сельского кладбища. Количество захороненных солдат и офицеров в братской могиле на кладбище не известно.

						Проект зон охраны объекта культурного наследия регионального значения «Братская могила советских воинов, погибших в период Сталинградской битвы», 1942 – 1943 гг. по адресу: Волгоградская область, Светлоярский район, с. Ивановка, кладбище	Лист
Изм.	К. уч.	Лист	№ док.	Подпись	Дата		

Первоначальное надмогильное сооружение не установлено. В 1960-1970 годах на братской могиле была сооружена металлическая пустотелая стела трапециевидной формы (стилизованная под знамя), окрашена в серый цвет. В верхней части стелы изображение пятиконечной звезды (барельеф), по центру надпись красной краской: «Павшим героям в боях за свободу нашей Родины».

В 2015 году установлена новая стела из полированного гранита чёрного цвета прямоугольной формы (из двух блоков). С лицевой стороны стелы, в верхней части высечено изображение пятиконечной звезды, по центру надпись: «Вы, живые, знайте, что с этой Земли мы уйти не хотели и не ушли. Мы стояли насмерть у села Ивановка. Мы погибли, чтобы жили Вы. 1942 год». В нижней части стелы – высечено изображение гвардейской ленточки и надпись «9 мая 2015 г.». Размеры: стелы – 0,60 х 0,10 х 1,40 м., постамента – 0,65 х 0,10 х 0,08 м. Перед стелой расположен могильный холм и цветник. Вокруг братской могилы советских воинов установлена металлическая узорная ограда, окрашена серой краской. Размер ограды – 3,0 х 3,10 х 0,70 м.

						Проект зон охраны объекта культурного наследия регионального значения «Братская могила советских воинов, погибших в период Сталинградской битвы», 1942 – 1943 гг. по адресу: Волгоградская область, Светлоярский район, с. Ивановка, кладбище	Лист
Изм.	К. уч.	Лист	№ док.	Подпись	Дата		



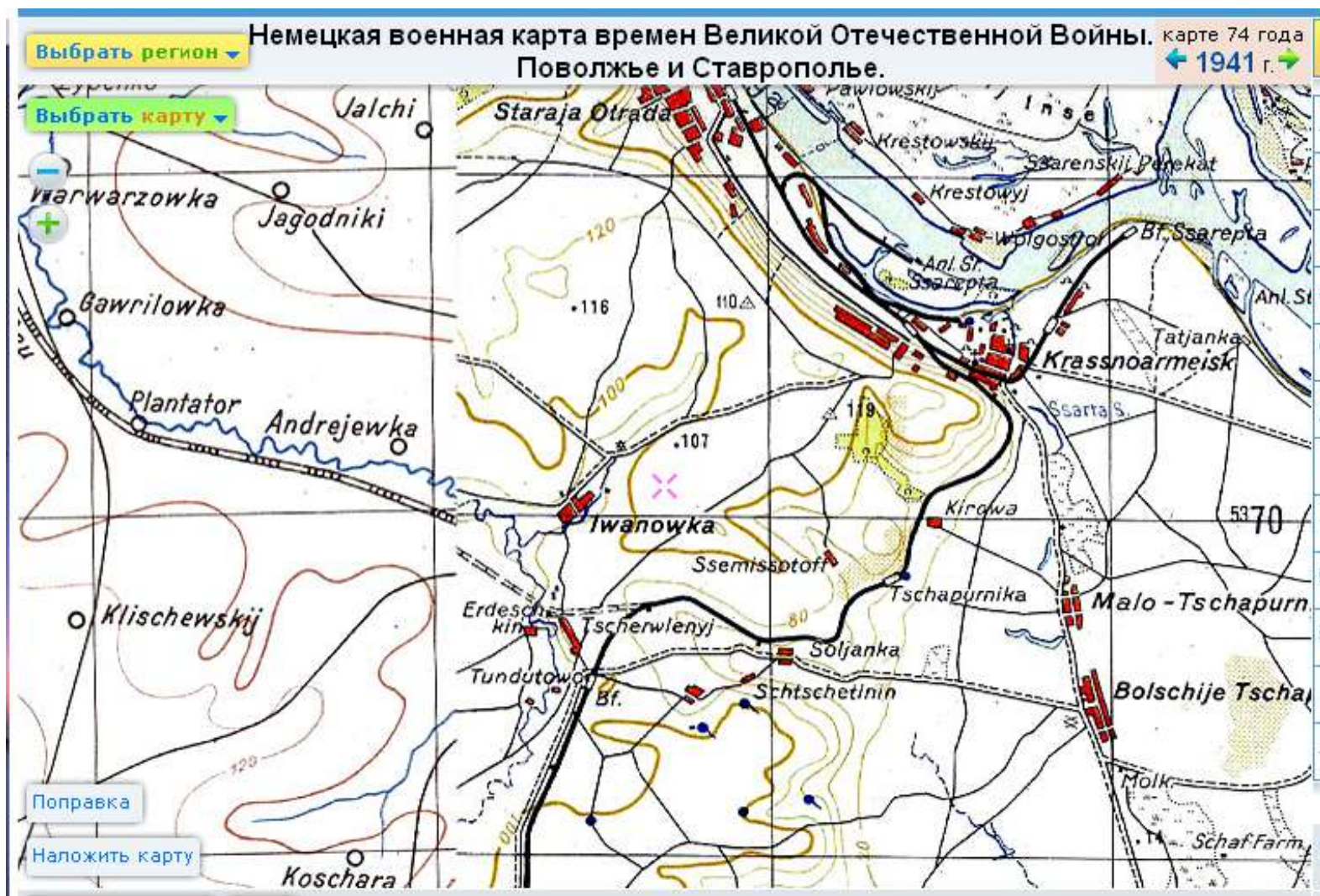


Рис. 1. Объект культурного наследия регионального значения «Братская могила советских воинов, погибших в период Сталинградской битвы» по адресу: Волгоградская области, Светлоярский район, с. Ивановка, кладбище. Фото 2009

						Проект границы территории объекта культурного наследия регионального значения «Братская могила советских воинов, погибших в период Сталинградской битвы», 1942-1943 гг. г. Волгоград, Светлоярский район, с. Ивановка, кладбище	Лист
Изм.	К. уч.	Лист	№ док.	Подпись	Дата		



Рис. 2. Немецкая карта времён Великой Отечественной войны. Поволжье и Ставрополье. 1941 г.



Изм.	К. уч.	Лист	№ док.	Подпись	Дата

Проект границы территории объекта культурного наследия регионального значения  
«Братская могила советских воинов, погибших в период Сталинградской битвы», 1942-1943 гг.  
г. Волгоград, Светлоярский район, с. Ивановка, кладбище

Лист



Рис. 3. Лётная карта генштаба Люфтваффе 1941 года. Европейская часть СССР. 1941 г.

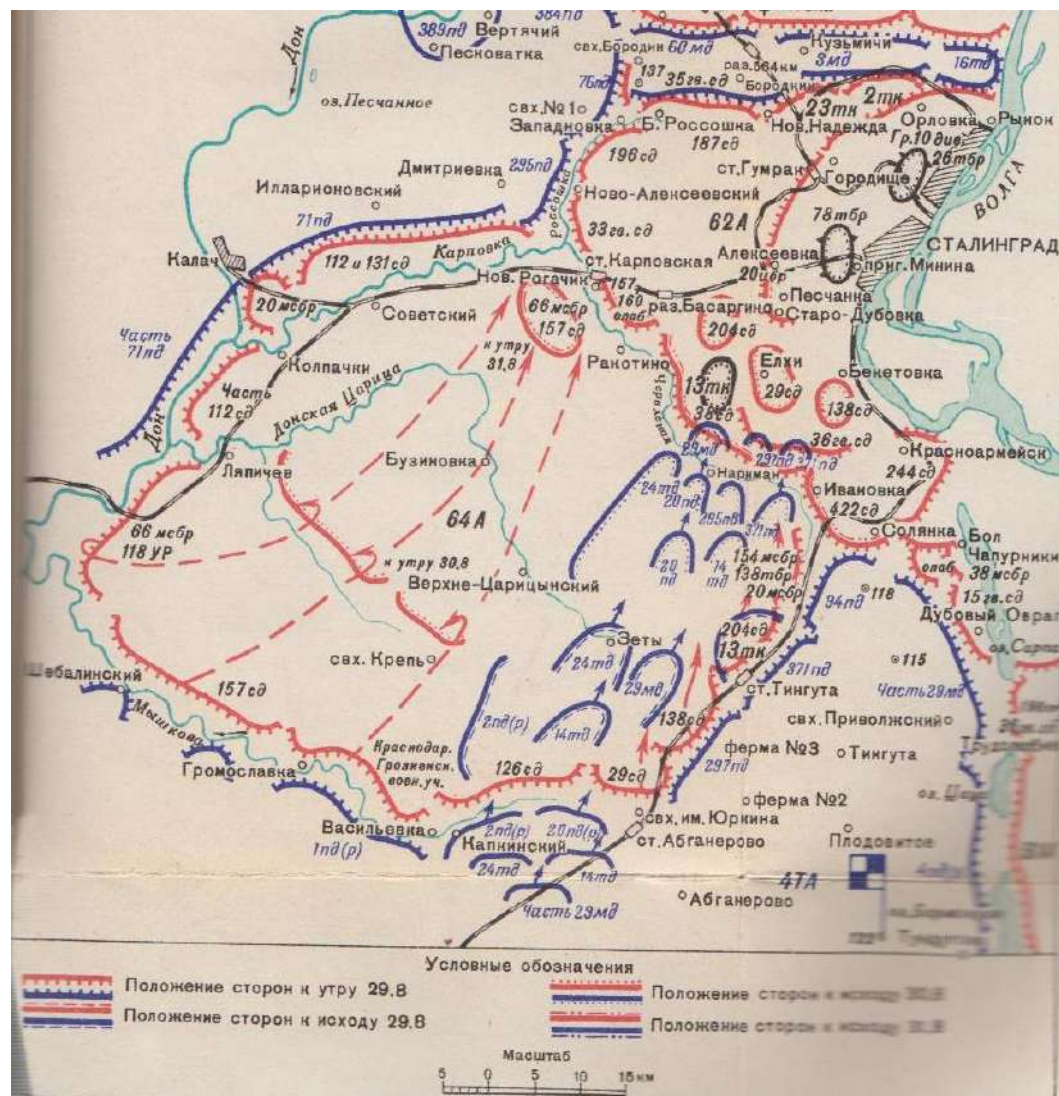


Изм.	К. уч.	Лист	№ док.	Подпись	Дата

Проект границы территории объекта культурного наследия регионального значения  
«Братская могила советских воинов, погибших в период Сталинградской битвы», 1942-1943 гг.  
г. Волгоград, Светлоярский район, с. Ивановка, кладбище

Лист

Рис. 4. Боевые действия войск 64-й Армии на внешнем и среднем оборонительных обводах (29-31 августа 1942 г.)



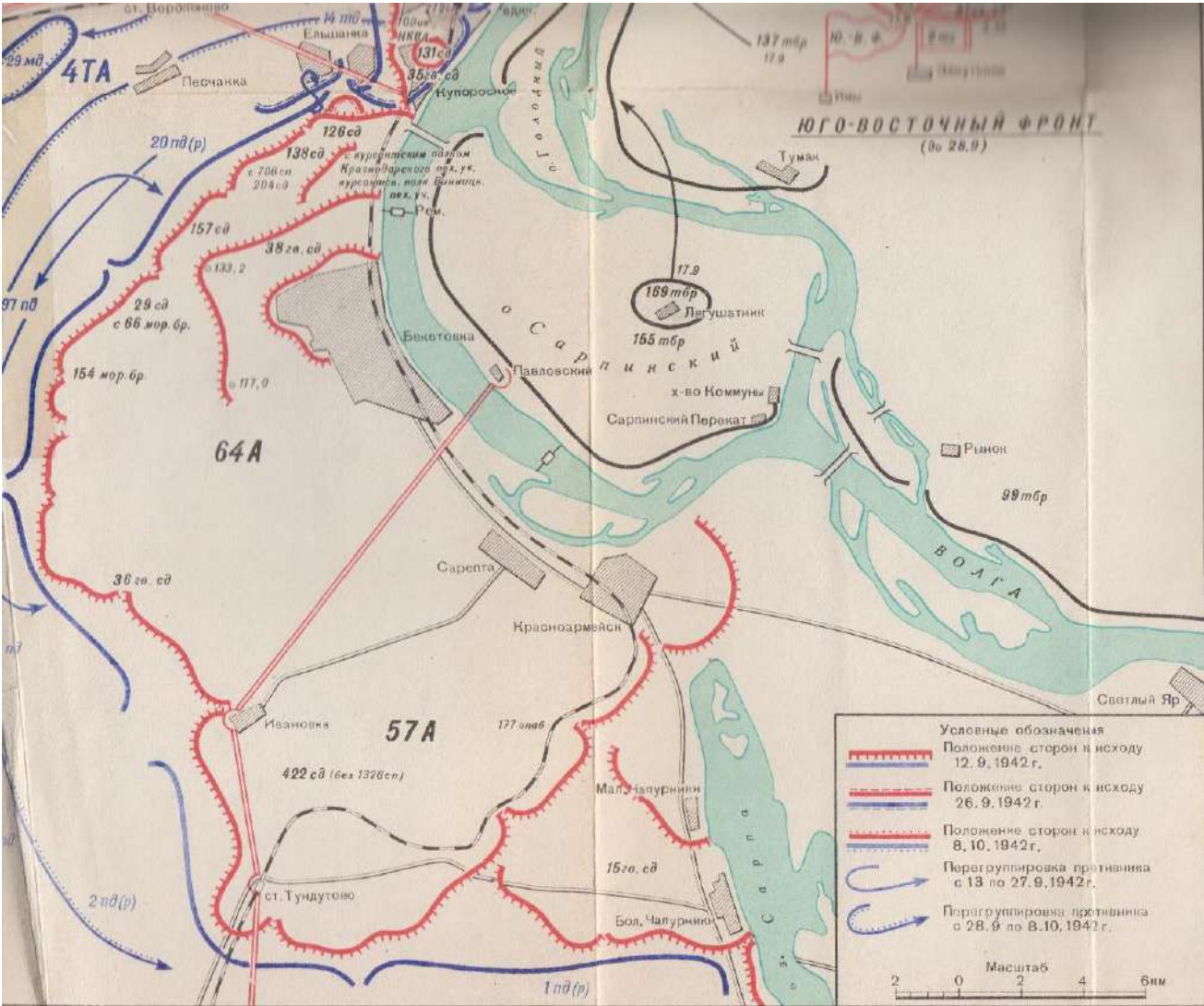
Изм.	К. уч.	Лист	№ док.	Подпись	Дата

Проект границы территории объекта культурного наследия регионального значения  
«Братская могила советских воинов, погибших в период Сталинградской битвы», 1942-1943 гг.  
г. Волгоград, Светлоярский район, с. Ивановка, кладбище

Лист



Рис. 5. Оборонительные действия советских войск в районе Сталинграда (13 сентября – 8 октября 1942 г.)



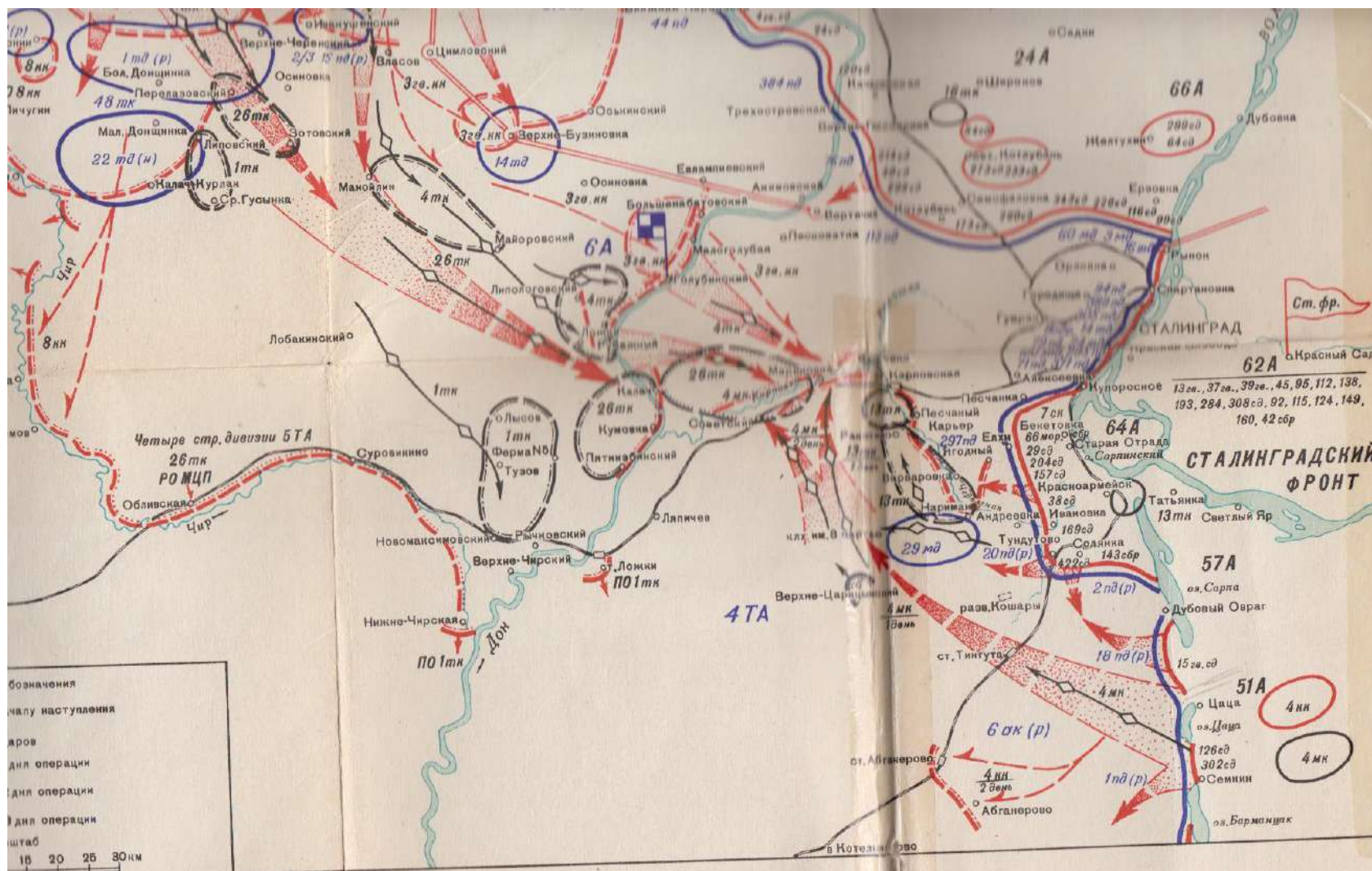
Изм.	К. уч.	Лист	№ док.	Подпись	Дата

Проект границы территории объекта культурного наследия регионального значения «Братская могила советских воинов, погибших в период Сталинградской битвы», 1942-1943 гг. Волгоград, Светлоярский район, с. Ивановка, кладбище
--

Лист
------



Рис. 6. План контрнаступления советских войск под Сталинградом (ноябрь 1942 г.)

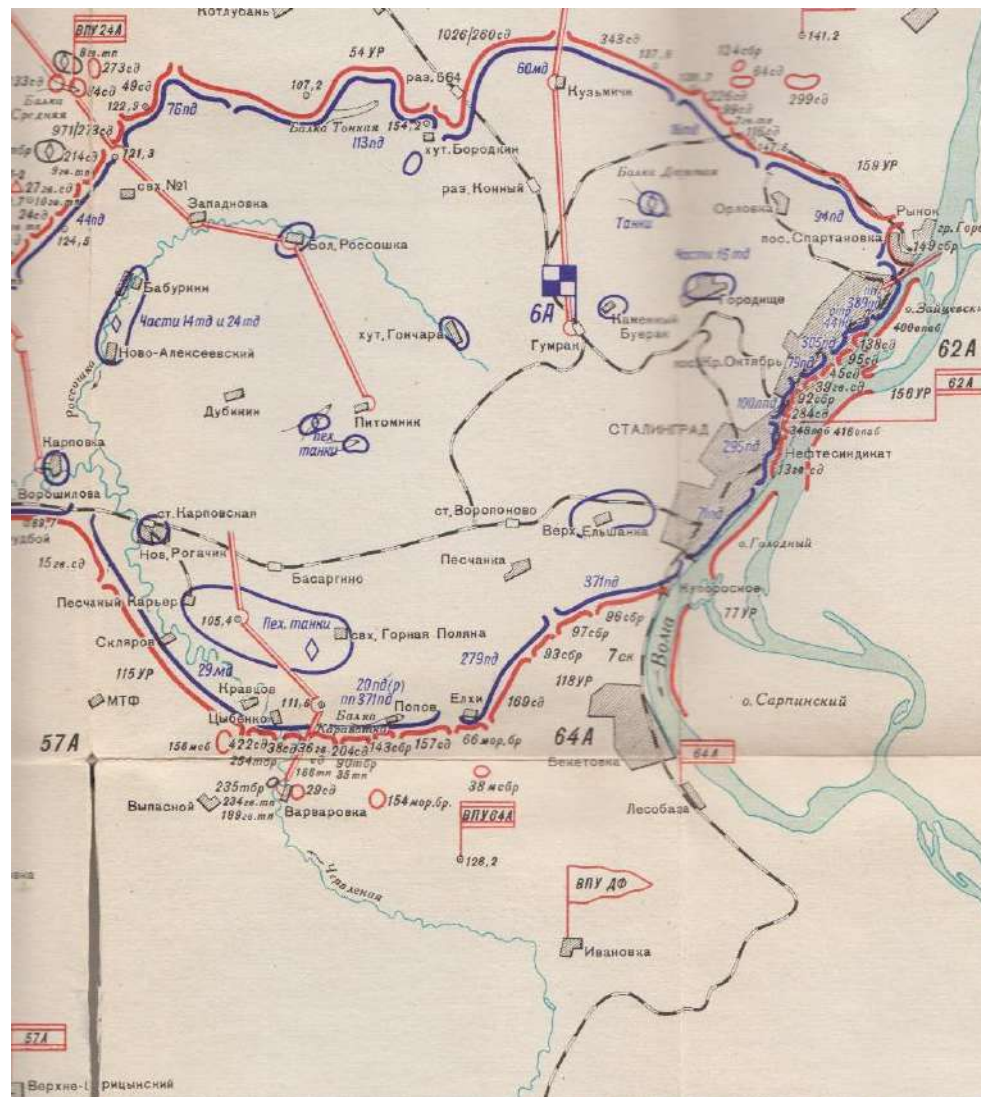


Изм.	К. уч.	Лист	№ док.	Подпись	Дата

Проект границы территории объекта культурного наследия регионального значения  
 «Братская могила советских воинов, погибших в период Сталинградской битвы», 1942-1943 гг.  
 г. Волгоград, Светлоярский район, с. Ивановка, кладбище

Лист

Рис. 7. Группировка войск Донского фронта и войск противника в районе Сталинграда к 10 января 1943 г.



Изм.	К. уч.	Лист	№ док.	Подпись	Дата

Проект границы территории объекта культурного наследия регионального значения  
«Братская могила советских воинов, погибших в период Сталинградской битвы», 1942-1943 гг.  
г. Волгоград, Светлоярский район, с. Ивановка, кладбище

Лист



Рис. 8. Административная карта Сталинградской области 1956 г.



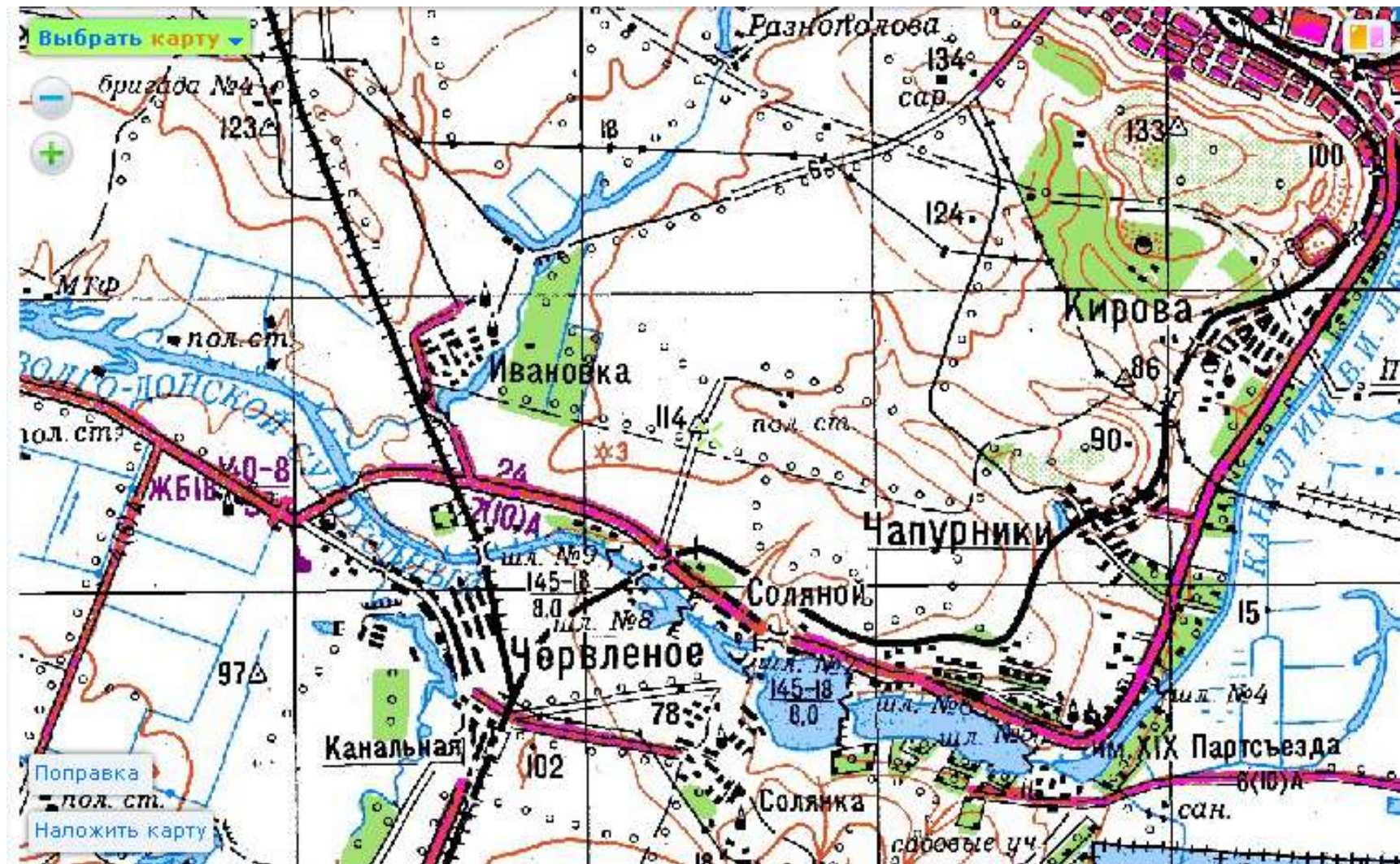
Изм.	К. уч.	Лист	№ док.	Подпись	Дата

Проект границы территории объекта культурного наследия регионального значения  
«Братская могила советских воинов, погибших в период Сталинградской битвы», 1942-1943 гг.  
г. Волгоград, Светлоярский район, с. Ивановка, кладбище

Лист



Рис. 9. Схема 1985 г.



Изм.	К. уч.	Лист	№ док.	Подпись	Дата

Проект границы территории объекта культурного наследия регионального значения  
«Братская могила советских воинов, погибших в период Сталинградской битвы», 1942-1943 гг.  
г. Волгоград, Светлоярский район, с. Ивановка, кладбище

Лист

## Библиография:

### Государственный архив Волгоградской области:

1. Фонд Р – 2115. Оп.1. Ед.хр.678. Протоколы заседаний президиума исполкома Сталинградского облсовета № 6, 7 от 3 и 9 февраля 1943 г.
2. Фонд Р – 2115. Оп.6. Ед.хр.38. Протокол № 36 Заседания исполкома облсовета от 18 октября 1951 г.
3. Фонд Р – 2115. Оп.6. Ед.хр.1920. Протокол № 2 заседания исполнительного комитета Волгоградского областного Совета трудящихся от 18 января 1965 г.
4. Фонд Р – 2115. Оп.11. Ед.хр.619. Протокол № 25 заседания исполкома облсовета от 24 октября 1973 г.
5. Ведомости Верховного Совета РСФСР. 1961. № 43. Ст. 624.
6. Ведомости Верховного Совета СССР № 12 от 20.03.1963 г. С. 211-216.
7. Ведомости Верховного Совета РСФСР № 3 от 18.01.1965 г. С. 33.
8. Государственный архив Волгоградской области: Путеводитель/ Булюлина Е.В., Гарскова И.В., Кадашова В.М. и другие. Волгоград, изд-во ВолГУ, 2002. 572 с.
9. РСФСР. Административно-территориальное деление на 1 апреля 1940. М., 1940.
10. РСФСР. Административно-территориальное деление. М., 1955
11. РСФСР. Административно-территориальное деление М., 1960.
12. РСФСР. Административно-территориальное деление на 01 июля 1968 г. М., 1968.
13. РСФСР. Административно-территориальное деление на 01 января 1981. М., 1981
14. Великая победа на Волге/ под ред. Маршала Советского Союза К.К. Рокоссовского. М. Воени издат, 1965. Т. 1, 528 с. Т. 2 Альбом схем.
15. Минх А.Н. Историко-географический словарь Саратовской губернии: Южные уезды Царицынский и Камышинский. Современная версия/ под ред. И.О. Тюменцева. Волгоград: Изд-во ФГОУ ВПО ВАГС, 2010. 568 с.

						Проект зон охраны объекта культурного наследия регионального значения «Братская могила советских воинов, погибших в период Сталинградской битвы», 1942 – 1943 гг. по адресу: Волгоградская область, Светлоярский район, с. Ивановка, кладбище	Лист
Изм.	К. уч.	Лист	№ док.	Подпись	Дата		



16. Районы и населенные пункты Сталинградского края. Справочник. Сталинград, 1936.
17. Самсонов А.М. Сталинградская битва. 4-е изд., испр. и доп. М: Наука, 1989. 630 с.
18. Свет великой победы. Памятники и памятные места Волгограда и Волгоградской области. Волгоград: Вика – плюс, 2006. 379 с.
19. Сталинградская битва. Июль 1942 – февраль 1943: Энциклопедия. Волгоград: Издатель, 2007 г. 512 с.
20. [http://etomesto.ru/map-atlas\\_osteuropa\\_volga](http://etomesto.ru/map-atlas_osteuropa_volga)
21. Информатор: Заикин Виктор Кузьмич, 1932 г. рожд., адрес: Волгоградская область, Светлоярский район, село Ивановка, ул. Набережная.
22. [https://ru.wikipedia.org/wiki/Светлоярский\\_район](https://ru.wikipedia.org/wiki/Светлоярский_район)
23. [https://ru.wikipedia.org/wiki/Ивановка\\_\(Светлоярский\\_район\)](https://ru.wikipedia.org/wiki/Ивановка_(Светлоярский_район))

						Проект зон охраны объекта культурного наследия регионального значения «Братская могила советских воинов, погибших в период Сталинградской битвы», 1942 – 1943 гг. по адресу: Волгоградская область, Светлоярский район, с. Ивановка, кладбище	Лист
Изм.	К. уч.	Лист	№ док.	Подпись	Дата		

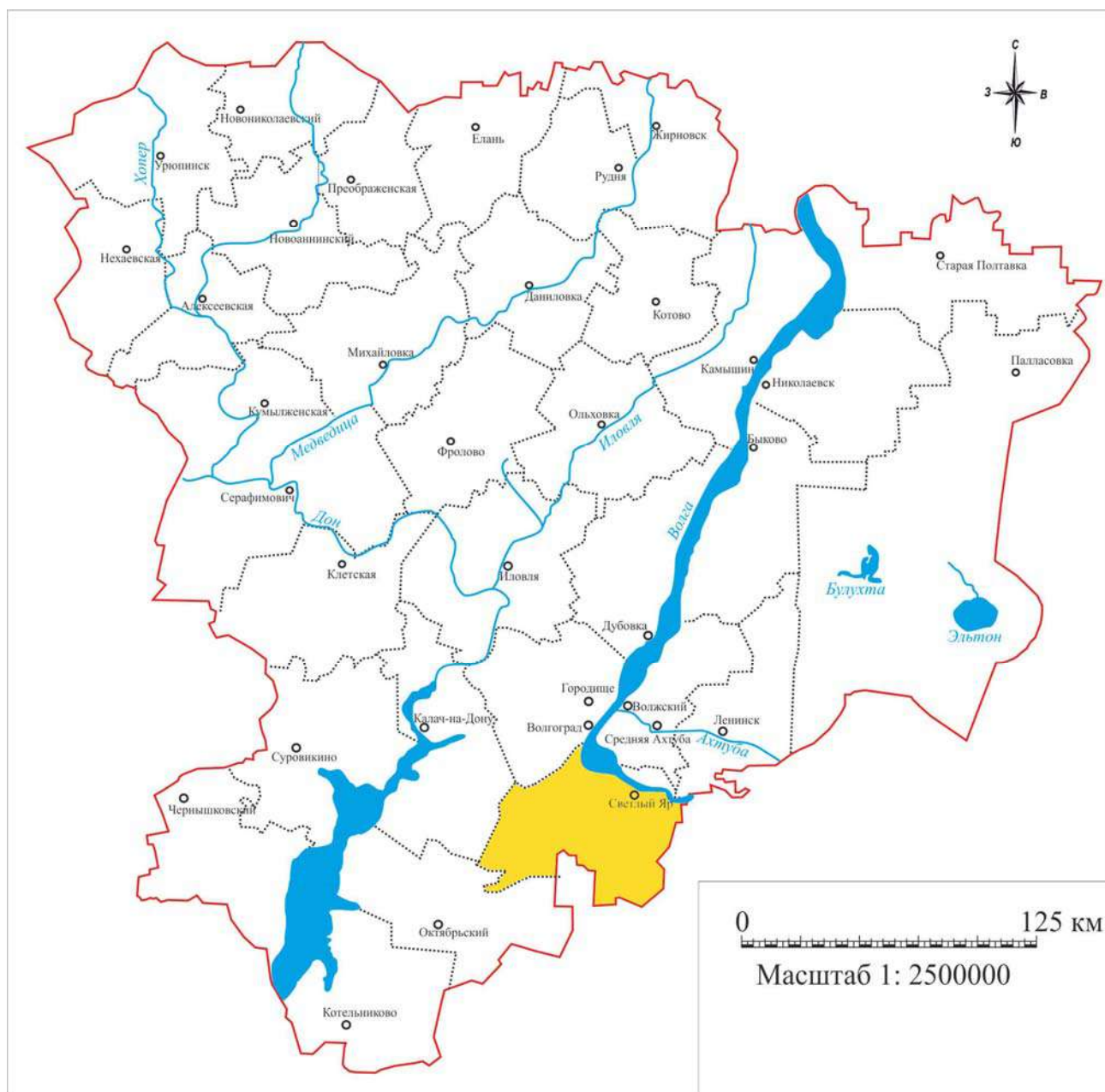
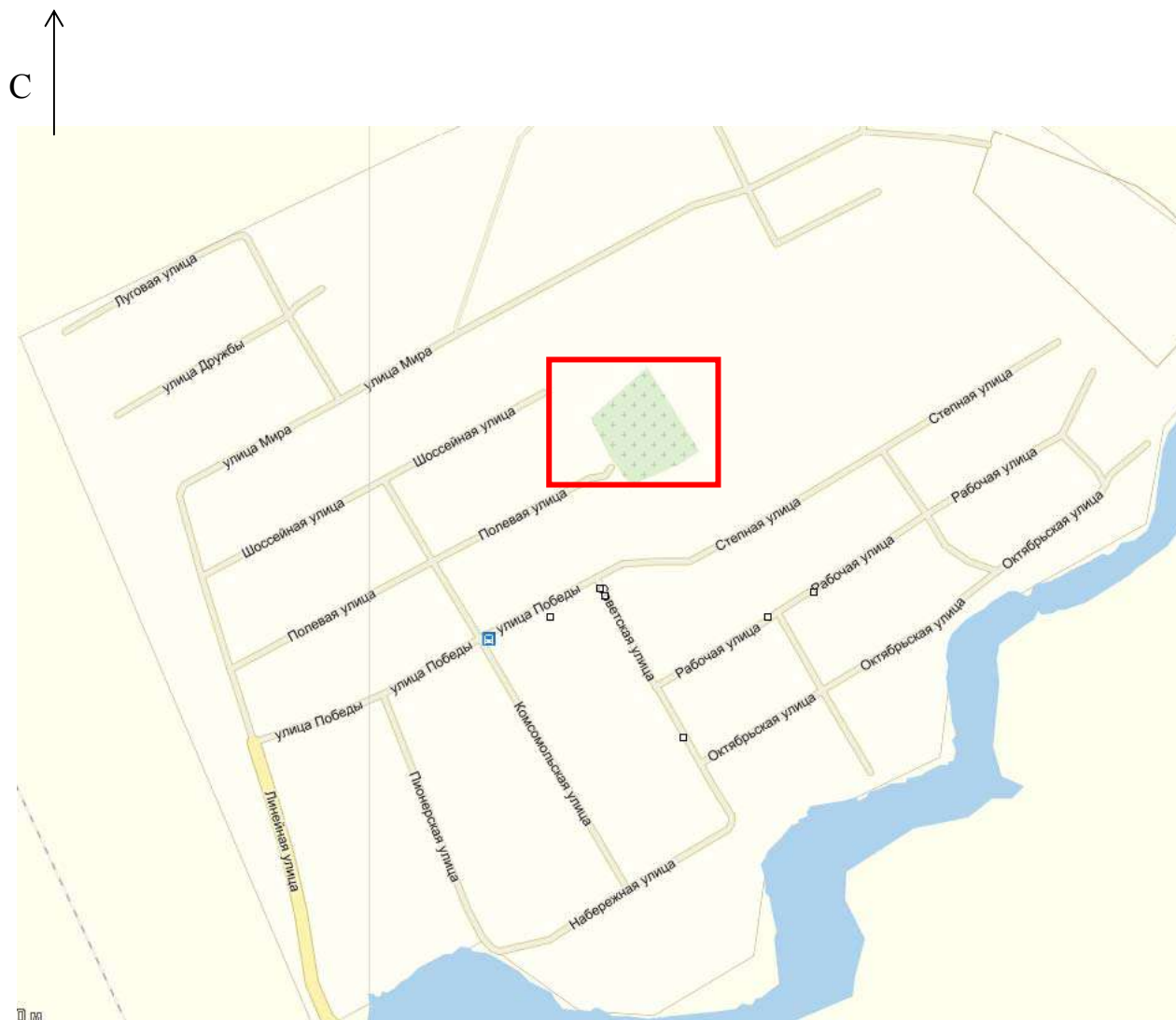


Рис. 10. Место проведения работ - Волгоградская область, Светлоярский муниципальный район.

						Проект зон охраны объекта культурного наследия регионального значения «Братская могила советских воинов, погибших в период Сталинградской битвы», 1942 – 1943 гг. по адресу: Волгоградская область, Светлоярский район, с. Ивановка, кладбище	Лист
Изм.	К. уч.	Лист	№ док.	Подпись	Дата		




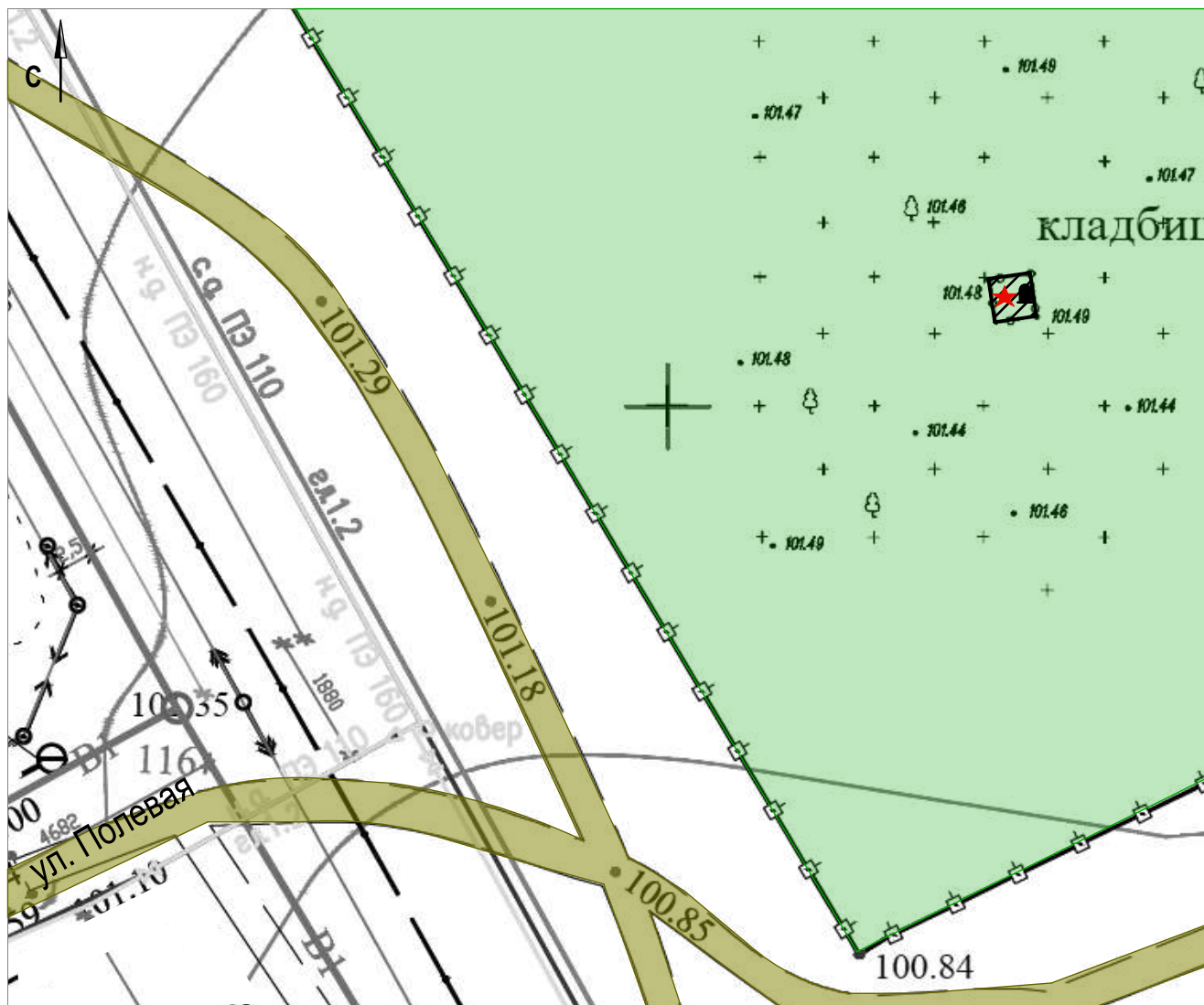
 - местоположение объекта культурного наследия, обследуемая территория

Рис.11. Ситуационная схема

						Проект зон охраны объекта культурного наследия регионального значения «Братская могила советских воинов, погибших в период Сталинградской битвы», 1942 – 1943 гг. по адресу: Волгоградская область, Светлоярский район, с. Ивановка, кладбище	Лист
Изм.	К. уч.	Лист	№ док.	Подпись	Дата		



Условные обозначения:

						Объект культурного наследия регионального значения "Братская могила советских воинов, погибших в период Сталинградской битвы", 1942-1943 гг., Волгоградская область, Светлоярский район, с. Ивановка, кладбище.				
Изм.	Кол.	Лист	№Док.	Подп.	Дата	Проект зон охраны		Стация	Лист	Листов
И.о. директора	Мальченко А.А.							П		
						Историко-культурный опорный план М 1:500		ГБУК ОНПЦ по охране памятников		
Выполнил	Попова А.С.									

Проект зон охраны

						Проект зон охраны объекта культурного наследия регионального значения «Братская могила советских воинов, погибших в период Сталинградской битвы», 1942 – 1943 гг. по адресу: Волгоградская область, Светлоярский район, с. Ивановка, кладбище	Лист
Изм.	К. уч.	Лист	№ док.	Подпись	Дата		



## Проект зон охраны. Пояснительная записка

В соответствии со ст.34 Федерального Закона РФ № 73-ФЗ, от 25.06.2002 г. «Об объектах культурного наследия (памятников истории и культуры) народов Российской Федерации», в целях обеспечения сохранности объекта культурного наследия в его исторической среде на сопряженной с ним территории устанавливаются зоны охраны объекта культурного наследия: охранный зона, зона регулирования застройки и хозяйственной деятельности, зона охраняемого природного ландшафта.

В соответствии со ст.1 Градостроительного кодекса РФ от 29.12.2004 г. №190-ФЗ зоны охраны объектов культурного наследия (памятников истории и культуры) народов Российской Федерации относятся к зонам с особыми условиями использования территорий.

В соответствии со ст.2 Градостроительного кодекса РФ одним из основных принципов градостроительной деятельности должно быть ее осуществление с соблюдением требований сохранения объектов культурного наследия и особо охраняемых природных территорий.

В соответствии со ст.36 Градостроительного кодекса РФ действие градостроительного регламента не распространяется на земельные участки в границах территорий памятников и ансамблей, включенных в единый государственный реестр объектов культурного наследия (памятников истории и культуры) народов Российской Федерации, а также в границах территорий памятников или ансамблей, которые являются вновь выявленными объектами культурного наследия и решения о режиме содержания, параметрах реставрации, консервации, воссоздания, ремонта и приспособления которых принимаются в порядке, установленном законодательством Российской Федерации об охране объектов культурного наследия.

В соответствии со ст.99 Земельного кодекса РФ от 25.10.2001 г., № 136-ФЗ в целях сохранения исторической, ландшафтной и градостроительной среды устанавливаются зоны охраны объектов культурного наследия.

						Проект зон охраны объекта культурного наследия регионального значения «Братская могила советских воинов, погибших в период Сталинградской битвы», 1942 – 1943 гг. по адресу: Волгоградская область, Светлоярский район, с. Ивановка, кладбище	Лист
Изм.	К. уч.	Лист	№ док.	Подпись	Дата		

Проект охранных зон выполнен в соответствии с требованиями «Положения о зонах охраны объектов культурного наследия (памятников истории и культуры) народов Российской Федерации», утверждённого Постановлением Правительства РФ от 26 апреля 2008 г. № 315.

### **Проектное зонирование охраняемых территорий**

Для установки организационно-правовых основ охраны, использования и реставрации объекта культурного наследия регионального «Братская могила советских воинов, погибших в период Сталинградской битвы», Волгоградская область, Светлоярский район, с. Ивановка, кладбище, предусмотрена:

- охранный зона объекта культурного наследия.

						Проект зон охраны объекта культурного наследия регионального значения «Братская могила советских воинов, погибших в период Сталинградской битвы», 1942 – 1943 гг. по адресу: Волгоградская область, Светлоярский район, с. Ивановка, кладбище	Лист
Изм.	К. уч.	Лист	№ док.	Подпись	Дата		

**Границы охранной зоны объекта культурного наследия регионального значения «Братская могила советских воинов, погибших в период Сталинградской битвы», Волгоградская область, Светлоярский район, с. Ивановка, кладбище**

Охранная зона памятника - территория, в пределах которой в целях обеспечения сохранности объекта культурного наследия в его историческом ландшафтном окружении, устанавливается особый режим использования земель, ограничивающий хозяйственную деятельность и запрещающий строительство, за исключением применения специальных мер, направленных на сохранение и регенерацию историко-градостроительной или природной среды объектов культурного наследия.

Описание границ охранной зоны объекта культурного наследия регионального значения «Братская могила советских воинов, погибших в период Сталинградской битвы», Волгоградская область, Светлоярский район, с. Ивановка, кладбище:

от точки 5 до точки 6 – на расстоянии 2,3 м. от металлического ограждения в направлении на северо-запад 3,64 м.;

от точки 6 до точки 7 – по металлическому ограждению в направлении на северо-восток 3,06 м.;

от точки 7 до точки 8 – на расстоянии 1,3 м. от металлического ограждения в направлении на юго-восток 3,63 м.;

от точки 8 до точки 5 – на расстоянии 0,5 м. от металлического ограждения в направлении на юго-запад 6,60 м. до замыкания контура.

						Проект зон охраны объекта культурного наследия регионального значения «Братская могила советских воинов, погибших в период Сталинградской битвы», 1942 – 1943 гг. по адресу: Волгоградская область, Светлоярский район, с. Ивановка, кладбище	Лист
Изм.	К. уч.	Лист	№ док.	Подпись	Дата		

Координаты поворотных точек границ зоны охраны объекта культурного наследия «Братская могила советских воинов, погибших в период Сталинградской битвы», 1942 - 1943 гг., расположенного по адресу: Волгоградская область, Светлоярский район, с. Ивановка, кладбище.

Обозначение (номер) поворотной точки	Координаты поворотных точек во Всемирной геодезической системе координат (WGS-84)	
	Северной широты N	Восточной долготы E
5	+48° 28' 27.17093"	+44° 22' 46.47542"
6	+48° 28' 27.28777"	+44° 22' 46.45077"
7	+48° 28' 27.31792"	+44° 22' 46.76765"
8	+48° 28' 27.20173"	+44° 22' 46.79328"

Обозначение (номер) поворотной точки	Координаты поворотных точек в местной системе координат	
	Северной широты N	Восточной долготы E
5	-26194.81	-9678.44
6	-26191.20	-9678.94
7	-26190.28	-9672.43
8	-26193.87	-9671.91

Каталог координат объекта культурного наследия регионального значения

«Братская могила Советских воинов, погибших в период Сталинградской битвы», Волгоградская область, Светлоярский район, с. Ивановка, кладбище

Система координат: местная

№ точки	X	Y
1	-26194.01	-9676.27
2	-26190.89	-9676.76
3	-26190.46	-9673.73
4	-26193.57	-9673.34
5	-26194.81	-9678.44
6	-26191.20	-9678.94
7	-26190.28	-9672.43
8	-26193.87	-9671.91

Система координат: WGS 84

№ точки	N	E
1	48°28'27.19695"	44°22'46.58101"
2	48°28'27.29793"	44°22'46.55688"
3	48°28'27.31202"	44°22'46.70437"
4	48°28'27.21136"	44°22'46.72363"
5	48°28'27.17093	44°22'46.47542
6	48°28'27.28777	44°22'46.45077
7	48°28'27.31792	44°22'46.76765
8	48°28'27.20173	44°22'46.79328

Составил  П.С. Медведев

Проверил  А.Д. Шитько

						Проект зон охраны объекта культурного наследия регионального значения «Братская могила советских воинов, погибших в период Сталинградской битвы», 1942 – 1943 гг. по адресу: Волгоградская область, Светлоярский район, с. Ивановка, кладбище	Лист
Изм.	К. уч.	Лист	№ док.	Подпись	Дата		

## Особый режим использования земель и градостроительный регламент в границах зон охраны объекта культурного наследия

*В пределах охранной зоны **разрешается**:*

- озеленение и благоустройство территории – устройство дорожек, наружного освещения, установка стендов и витрин, относящихся к объекту культурного наследия; обеспечение других форм благоустройства, не нарушающих памятник.

*В пределах охранной зоны **запрещается**:*

- любые строительные и ремонтные работы, а также хозяйственная деятельность опасная для физической сохранности объектов культурного наследия;

- установка временных объектов обслуживания: павильонов, малых архитектурных форм, наружной рекламы, нарушающих историческую среду объекта культурного наследия;

- прокладка инженерных коммуникаций (теплотрасс, газопровода, электрокабеля и т.д.) надземным и подземным способом.

Особые условия и мероприятия, в пределах охранной зоны, необходимые для сохранности объекта культурного наследия, реставрации и эффективного использования:

- границы зоны охраны объекта культурного наследия регионального значения «Братская могила советских воинов, погибших в период Сталинградской битвы», режимы использования земель и градостроительные регламенты, установленные настоящим проектом, отображаются в документах территориального планирования, правилах застройки и землепользования Светлоярского района Волгоградской области, в документации по планировке территории;

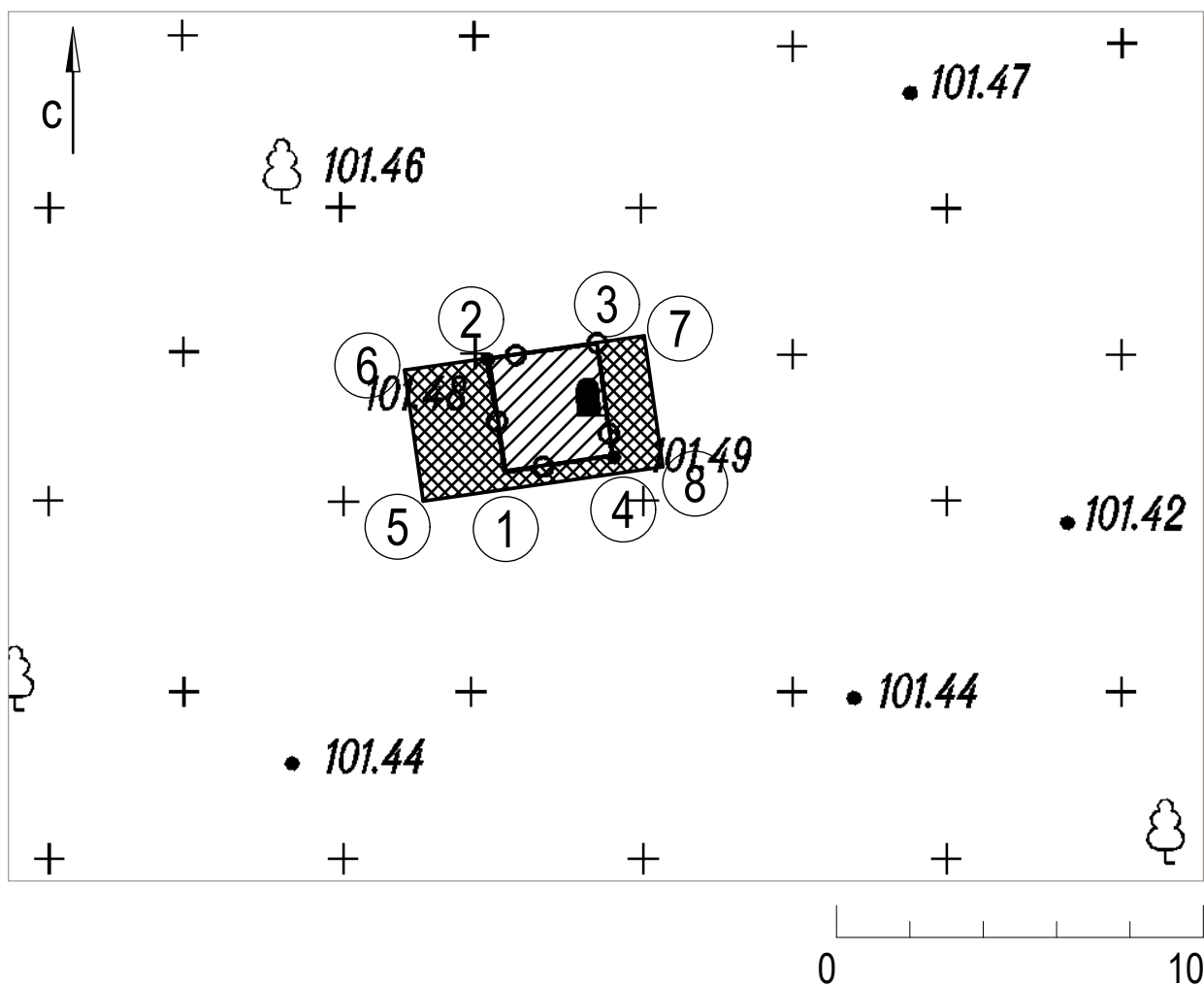
- закрепление границ зон охраны в кадастровом плане;

- мероприятия, связанные с обеспечением пожарной безопасности объекта культурного наследия и его защиты от динамических воздействий;



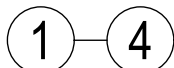


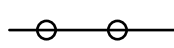
- обеспечение гидрогеологических и экологических условий необходимых для сохранности памятника.

						Проект зон охраны объекта культурного наследия регионального значения «Братская могила советских воинов, погибших в период Сталинградской битвы», 1942 – 1943 гг. по адресу: Волгоградская область, Светлоярский район, с. Ивановка, кладбище	Лист
Изм.	К. уч.	Лист	№ док.	Подпись	Дата		





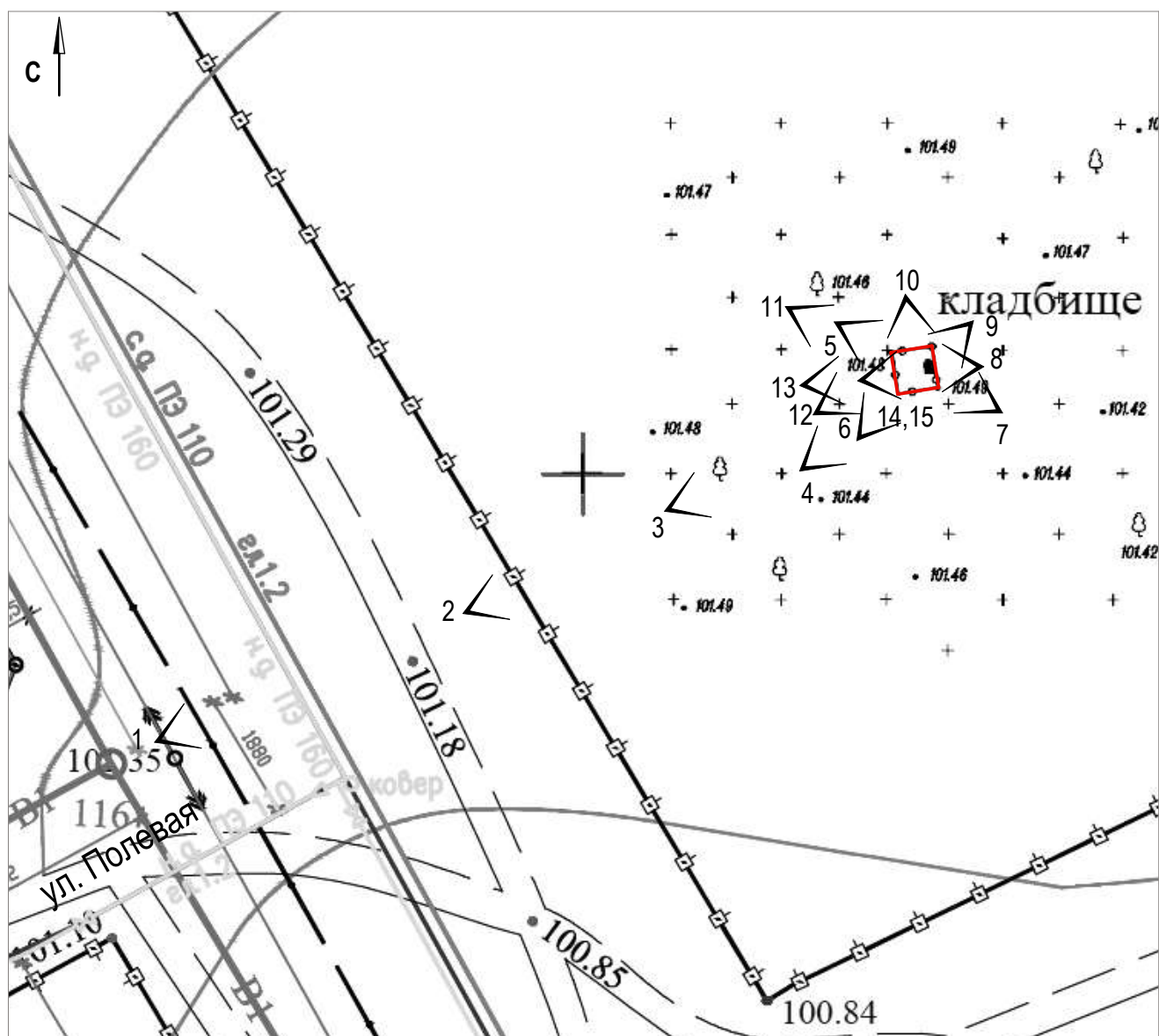
Условные обозначения:

-  - территория объекта культурного наследия
-  - охранный зона объекта культурного наследия
-  - поворотные точки территории объекта культурного наследия
-  - поворотные точки охранный зоны объекта культурного наследия
-  - объект культурного наследия
-  - ограждение объекта культурного наследия

						Объект культурного наследия регионального значения "Братская могила советских воинов, погибших в период Сталинградской битвы", 1942-1943 гг., Волгоградская область, Светлоярский район, с. Ивановка, кладбище.				
Изм.	Кол.	Лист	№Док.	Подп.	Дата	Проект зон охраны		Стадия	Лист	Листов
И.о. директора	Мальченко А.А.							П		
						Проект зон охраны М 1:200		ГБУК ОНПЦ по охране памятников		
Выполнил	Попова А.С.									

Приложение

						Проект зон охраны объекта культурного наследия регионального значения «Братская могила советских воинов, погибших в период Сталинградской битвы», 1942 – 1943 гг. по адресу: Волгоградская область, Светлоярский район, с. Ивановка, кладбище	Лист
Изм.	К. уч.	Лист	№ док.	Подпись	Дата		



Условные обозначения:

- территория памятника

- точки фотофиксации

- ограждение кладбища

**Натурные фотографии современной градостроительной ситуации**

						Проект зон охраны объекта культурного наследия регионального значения «Братская могила советских воинов, погибших в период Сталинградской битвы», 1942 – 1943 гг. по адресу: Волгоградская область, Светлоярский район, с. Ивановка, кладбище	Лист
Изм.	К. уч.	Лист	№ док.	Подпись	Дата		



Фото 1. Вид с юго-западной стороны.

						Проект границы территории объекта культурного наследия регионального значения «Братская могила советских воинов, погибших в период Сталинградской битвы», 1942-1943 гг. г. Волгоград, Светлоярский район, с. Ивановка, кладбище	Лист
Изм.	К. уч.	Лист	№ док.	Подпись	Дата		





Фото 2. Вид с юго-западной стороны.

						Проект границы территории объекта культурного наследия регионального значения «Братская могила советских воинов, погибших в период Сталинградской битвы», 1942-1943 гг. г. Волгоград, Светлоярский район, с. Ивановка, кладбище	Лист
Изм.	К. уч.	Лист	№ док.	Подпись	Дата		





Фото 3. Вид с юго-западной стороны.

						Проект границы территории объекта культурного наследия регионального значения «Братская могила советских воинов, погибших в период Сталинградской битвы», 1942-1943 гг. г. Волгоград, Светлоярский район, с. Ивановка, кладбище	Лист
Изм.	К. уч.	Лист	№ док.	Подпись	Дата		





Фото 4. Вид с южной стороны.

						Проект границы территории объекта культурного наследия регионального значения «Братская могила советских воинов, погибших в период Сталинградской битвы», 1942-1943 гг. г. Волгоград, Светлоярский район, с. Ивановка, кладбище	Лист
Изм.	К. уч.	Лист	№ док.	Подпись	Дата		





5. Вид с западной стороны.

						Проект границы территории объекта культурного наследия регионального значения «Братская могила советских воинов, погибших в период Сталинградской битвы», 1942-1943 гг. г. Волгоград, Светлоярский район, с. Ивановка, кладбище	Лист
Изм.	К. уч.	Лист	№ док.	Подпись	Дата		





Фото 6. Вид с южной стороны.

						Проект границы территории объекта культурного наследия регионального значения «Братская могила советских воинов, погибших в период Сталинградской битвы», 1942-1943 гг. г. Волгоград, Светлоярский район, с. Ивановка, кладбище	Лист
Изм.	К. уч.	Лист	№ док.	Подпись	Дата		





Фото 7. Вид с восточной стороны.

						Проект границы территории объекта культурного наследия регионального значения «Братская могила советских воинов, погибших в период Сталинградской битвы», 1942-1943 гг. г. Волгоград, Светлоярский район, с. Ивановка, кладбище	Лист
Изм.	К. уч.	Лист	№ док.	Подпись	Дата		





Фото 8. Вид с северо-восточной стороны.

						Проект границы территории объекта культурного наследия регионального значения «Братская могила советских воинов, погибших в период Сталинградской битвы», 1942-1943 гг. г. Волгоград, Светлоярский район, с. Ивановка, кладбище	Лист
Изм.	К. уч.	Лист	№ док.	Подпись	Дата		





Фото 9. Вид с северной стороны.

						Проект границы территории объекта культурного наследия регионального значения «Братская могила советских воинов, погибших в период Сталинградской битвы», 1942-1943 гг. г. Волгоград, Светлоярский район, с. Ивановка, кладбище	Лист
Изм.	К. уч.	Лист	№ док.	Подпись	Дата		





Фото 10. Вид с северо-западной стороны.

						Проект границы территории объекта культурного наследия регионального значения «Братская могила советских воинов, погибших в период Сталинградской битвы», 1942-1943 гг. г. Волгоград, Светлоярский район, с. Ивановка, кладбище	Лист
Изм.	К. уч.	Лист	№ док.	Подпись	Дата		





Фото 11. Вид с западной стороны.

						Проект границы территории объекта культурного наследия регионального значения «Братская могила советских воинов, погибших в период Сталинградской битвы», 1942-1943 гг. г. Волгоград, Светлоярский район, с. Ивановка, кладбище	Лист
Изм.	К. уч.	Лист	№ док.	Подпись	Дата		





Фото 12. Вид с южной стороны.

						Проект границы территории объекта культурного наследия регионального значения «Братская могила советских воинов, погибших в период Сталинградской битвы», 1942-1943 гг. г. Волгоград, Светлоярский район, с. Ивановка, кладбище	Лист
Изм.	К. уч.	Лист	№ док.	Подпись	Дата		





Фото 13. Вид с юго-западной стороны.

						Проект границы территории объекта культурного наследия регионального значения «Братская могила советских воинов, погибших в период Сталинградской битвы», 1942-1943 гг. г. Волгоград, Светлоярский район, с. Ивановка, кладбище	Лист
Изм.	К. уч.	Лист	№ док.	Подпись	Дата		





Фото 14. Стела на могиле.

						Проект границы территории объекта культурного наследия регионального значения «Братская могила советских воинов, погибших в период Сталинградской битвы», 1942-1943 гг. г. Волгоград, Светлоярский район, с. Ивановка, кладбище	Лист
Изм.	К. уч.	Лист	№ док.	Подпись	Дата		





Фото 15. Стела на могиле.

						Проект границы территории объекта культурного наследия регионального значения «Братская могила советских воинов, погибших в период Сталинградской битвы», 1942-1943 гг. г. Волгоград, Светлоярский район, с. Ивановка, кладбище	Лист
Изм.	К. уч.	Лист	№ док.	Подпись	Дата		